

## Elaborat zaštite okoliša

*Crpljenje podzemne vode na k.č.br. 9 k.o. Berak, općina Tompojevci,*

*Vukovarsko - srijemska županija*



Nositelj zahvata: AGRO BERAK d.o.o., Rudina staro selo 2, 32 243 Berak  
Ovlaštenik: Promo eko d.o.o., D. Cesarića 34, 31000 Osijek




**Ovlaštenik:** Promo eko d.o.o., Osijek

**Broj projekta:** 45/23-EO

**Datum:** travanj 2023.

**ELABORAT ZAŠTITE OKOLIŠA – Crpljenje podzemne vode na k.č.br. 9 k.o. Berak,  
općina Tompojevci, Vukovarsko - srijemska županija**

Voditelj izrade elaborata: Nataša Uranjek, mag.ing.agr.



Suradnici: Marko Teni, mag.biol.




Andrea Galić, mag.ing.agr.



Ostali suradnici: Maja Prskalo, mag.ing.proc.




Vanjski suradnici: Saša Uranjek, univ.spec.oec.



U Osijeku, 20.04.2023.

**PROMO** d.o.o.  
Osijek  
D. Cesarica 34 • OIB 83510860255

**DIREKTOR:**  
  
Nataša Uranjek, mag.ing.agr.

**Preslika 1. Rješenje Ministarstva gospodarstva i održivog razvoja tvrtki Promo eko d.o.o. za obavljane stručnih poslova zaštite okoliša**



**REPUBLIKA HRVATSKA**

MINISTARSTVO GOSPODARSTVA  
I ODRŽIVOG RAZVOJA

10000 Zagreb, Radnička cesta 80  
Tel: 01/ 3717 111 fax: 01/ 3717 149

Uprava za procjenu utjecaja na okoliš i  
održivo gospodarenje otpadom  
Sektor za procjenu utjecaja na okoliš

KLASA: UP/I 351-02/22-08/08  
URBROJ: 517-05-1-1-22-2  
Zagreb, 13. listopada 2022.

Ministarstvo gospodarstva i održivog razvoja, OIB: 19370100881, na temelju odredbe članka 42. Zakona o zaštiti okoliša („Narodne novine“, broj 80/13, 153/13, 78/15, 12/18 ) i članka 71. Zakona o izmjenama i dopunama Zakona o zaštiti okoliša („Narodne novine“, broj 118/18) u vezi s člankom 130. Zakona o općem upravnom postupku („Narodne novine“, broj 47/09 i 110/21), povodom zahtjeva društva PROMO EKO d.o.o., OIB 83510860255, D. Cesarića 34, Osijek, donosi:

**R J E Š E N J E**

- I. Društvu PROMO EKO d.o.o., D. Cesarića 34, Osijek, OIB: 83510860255 daje se suglasnost za obavljanje stručnih poslova zaštite okoliša:
  1. Izrada studija o utjecaju zahvata na okoliš, uključujući i dokumentaciju za provedbu postupka ocjene o potrebi procjene utjecaja zahvata na okoliša te dokumentaciju za određivanje sadržaja studije o utjecaju na okoliš.
  2. Izrada dokumentacije vezano za postupak izdavanja okolišne dozvole uključujući izradu Temelnog izvješća.
  3. Izrada programa zaštite okoliša.
  4. Izrada izvješća o stanju okoliša.
  5. Izrada izvješća o sigurnosti.
  6. Izrada elaborata o zaštiti okoliša koji se odnose na zahvate za koje nije propisana obveza procjene utjecaja na okoliš.
  7. Izrada sanacijskih elaborata, programa i sanacijskih izvješća.
  8. Procjena šteta nastalih u okolišu uključujući i prijeteće opasnosti.
  9. Obavljanje stručnih poslova za potrebe Registra onečišćavanja okoliša.

**Elaborat zaštite okoliša u postupku ocjene o potrebi  
procjene utjecaja zahvata na okoliš**

10. Izrada elaborata o usklađenosti proizvoda s mjerilima u postupku ishoda znaka zaštite okoliša „Priatelj okoliša“ i znaka EU Ecolabel.
- II. Suglasnost iz točke I. ove izreke prestaje važiti u roku od godine dana od dana stupanja na snagu propisa iz članka 40. stavka 9. Zakona o zaštiti okoliša.
- III. Ovo rješenje upisuje se u očevidnik izdanih suglasnosti za obavljanje stručnih poslova zaštite okoliša koji vodi Ministarstvo gospodarstva i održivog razvoja.
- IV. Ukida se rješenje Ministarstva gospodarstva i održivog razvoja za obavljanje stručnih poslova zaštite okoliša KLASA: UP/I-351-02/17-08/09; URBROJ: 517-03-1-2-20-10 od 28. rujna 2020. godine.
- V. Uz ovo rješenje prileži Popis zaposlenika ovlaštenika i sastavni je dio ovoga rješenja.

**Obrazloženje**

Društvo PROMO EKO d.o.o., D. Cesarića 34, Osijek, podnijelo je 5. srpnja 2022. godine Ministarstvu gospodarstva i održivog razvoja (u daljnjem tekstu: Ministarstvo) zahtjev za izmjenom podataka o zaposlenim stručnjacima navedenim u Rješenju za obavljanje stručnih poslova zaštite okoliša KLASA: UP/I-351-02/17-08/09; URBROJ: 517-03-1-2-20-10 od 28. rujna 2020. godine, odnosno tražilo je da se u popis zaposlenih stručnjaka uvrsti Andrea Galić, mag.ing.agr.

U provedenom postupku Ministarstvo je izvršilo uvid u zahtjev za promjenom podataka, podatke i dokumente dostavljene uz zahtjev, a osobito u popis stručnih podloga, diplomu i potvrdu Hrvatskog zavoda za mirovinsko osiguranje navedene Andree Galić, mag.ing.agr., te službenu evidenciju ovog Ministarstva i utvrdilo da su navodi iz zahtjeva utemeljeni za uvrštavanje u popis zaposlenih stručnjaka za stručni posao: „Izrada studija o utjecaju zahvata na okoliš, uključujući i dokumentaciju za provedbu postupka ocjene o potrebi procjene utjecaja zahvata na okoliša te dokumentaciju za određivanje sadržaja studije o utjecaju na okoliš.“

Slijedom naprijed navedenog prema članku 42. stavku 3. Zakona o zaštiti okoliša dana je suglasnost za obavljanje stručnih poslova zaštite okoliša.

Slijedom navedenoga, utvrđeno je kao u točkama od I. do V. izreke ovoga rješenja.

**UPUTA O PRAVNOM LIJEKU:**

Protiv ovog rješenja može se pokrenuti upravni spor. Upravni spor pokreće se tužbom Upravnom sudu u Osijeku, Trg Ante Starčevića 7/II, Osijek, u roku 30 dana od dana dostave ovog rješenja. Tužba se predaje navedenom upravnom sudu neposredno u pisanom obliku, usmeno na zapisnik ili se šalje poštom, odnosno dostavlja elektronički.

Dostaviti:

1. PROMO EKO d.o.o., D. Cesarić 34, Osijek (**RS povratnicom!**)



Elaborat zaštite okoliša u postupku ocjene o potrebi  
procjene utjecaja zahvata na okoliš

<b>POPIS</b> <b>zaposlenika ovlaštenika: PROMO EKO d.o.o., D. Cesarića 34, Osijek,</b> <b>za obavljanje stručnih poslova zaštite okoliša sukladno rješenju Ministarstva KLASA:UP/I 351-02/22-</b> <b>08/08; URBROJ: 517-05-1-1-22-2 od 13. listopada 2022.</b>		
<i>STRUČNI POSLOVI ZAŠTITE OKOLIŠA</i> <i>prema članku 40. stavku 2. Zakona</i>	<i>VODITELJ STRUČNIH</i> <i>POSLOVA</i>	<i>ZAPOSLENI STRUČNJACI</i>
1. Izrada studija o utjecaju zahvata na okoliš, uključujući i dokumentaciju za provedbu postupka ocjene o potrebi procjene utjecaja zahvata na okoliš te dokumentacije za određivanje sadržaja studije utjecaja na okoliš	Nataša Uranjek, mag.ing.agr.	Marko Teni, mag.biol., Vedran Lipić, dipl.ing. grad., Andrea Galić, mag.ing.agr.
2. Izrada dokumentacije vezano za postupak izdavanja okolišne dozvole uključujući izradu Temelnog izvješća.	voditelj naveden pod točkom 1)	Marko Teni, mag.biol., Vedran Lipić, dipl.ing. grad.,
3. Izrada programa zaštite okoliša.	voditelj naveden pod točkom 1)	Marko Teni, mag.biol., Vedran Lipić, dipl.ing. grad.,
4. Izrada izvješća o stanju okoliša	voditelj naveden pod točkom 1)	Marko Teni, mag.biol., Vedran Lipić, dipl.ing. grad.,
5. Izrada izvješća o sigurnosti	voditelj naveden pod točkom 1)	Marko Teni, mag.biol., Vedran Lipić, dipl.ing. grad.,
6. Izrada elaborata o zaštiti okoliša koji se odnose na zahvate za koje nije propisana obveza procjene utjecaja na okoliš	voditelj naveden pod točkom 1)	Marko Teni, mag.biol., Vedran Lipić, dipl.ing. grad.,
7. Izrada sanacijskih elaborata, programa i sanacijskih izvješća	voditelj naveden pod točkom 1)	Marko Teni, mag.biol., Vedran Lipić, dipl.ing. grad.,
8. Procjena šteta nastalih u okolišu uključujući i prijeteće opasnosti	voditelj naveden pod točkom 1)	Marko Teni, mag.biol., Vedran Lipić, dipl.ing. grad.,
9. Obavljanje stručnih poslova za potrebe Registra onečišćavanja okoliša	voditelj naveden pod točkom 1)	Marko Teni, mag.biol., Vedran Lipić, dipl.ing. grad.,

10. Izrada elaborata o usklađenosti proizvoda s mjerilima u postupku ishođenja znaka zaštite okoliša "Priatelj okoliša" i znaka EU Ecolabel	voditelj naveden pod točkom 1)	Marko Teni, mag.biol., Vedran Lipić, dipl.ing. grad.,
---	--------------------------------	--

## SADRŽAJ:

UVOD .....	8
<b>1. PODACI O ZAHVATU I OPIS OBILJEŽJA ZAHVATA .....</b>	<b>10</b>
1.1. Veličina zahvata .....	11
1.2. Popis vrsta i količina tvari koje ulaze u tehnološki proces .....	15
1.3. Popis vrsta i količina tvari koje ostaju nakon tehnološkog procesa i emisije u okoliš	15
1.4. Popis drugih aktivnosti koje mogu biti potrebne za realizaciju zahvata .....	15
1.5. Prikaz varijantnih rješenja zahvata .....	15
<b>2. PODACI O LOKACIJI I OPIS LOKACIJE ZAHVATA .....</b>	<b>19</b>
2.1. Opis lokacije, postojećeg stanja na lokaciji te opis okoliša .....	19
2.1.1. Geografski položaj lokacije zahvata .....	19
2.1.2. Opis postojećeg stanja .....	20
2.2. Sažeti opis stanja okoliša na koji bi zahvat mogao imati značajan utjecaj .....	20
2.3. Sažeti opis stanja okoliša na koji bi zahvat mogao imati utjecaj .....	20
2.3.1. Stanovništvo .....	20
2.3.2. Reljef i pedološke značajke područja zahvata .....	21
2.3.3. Vode .....	26
2.3.4. Zrak .....	33
2.3.5. Gospodarske značajke .....	35
2.3.5.1. Poljoprivreda .....	35
2.3.5.2. Šumarstvo .....	35
2.3.5.3. Lovstvo .....	36
2.3.6. Trenutna klima i klimatske promjene .....	39
2.3.7. Bioraznolikost promatranog područja .....	45
2.3.7.1. Zaštićena područja .....	45

2.3.7.2.	Ekološki sustavi i staništa .....	47
2.3.7.3.	Ekološka mreža .....	49
2.3.8.	Krajobraz .....	55
2.3.9.	Kulturna dobra .....	56
<b>3.</b>	<b>OPIS MOGUĆIH ZNAČAJNIH UTJECAJA ZAHVATA NA OKOLIŠ .....</b>	<b>57</b>
3.1.	Sažeti opis mogućih utjecaja na okoliš .....	57
3.2.	Sastavnice okoliša .....	57
3.2.1.	Utjecaj na vode .....	57
3.2.2.	Utjecaj na tlo .....	58
3.2.3.	Utjecaj na zrak .....	59
3.2.4.	Utjecaj klimatskih promjena na zahvat .....	59
3.2.5.	Utjecaj zahvata na klimatske promjene .....	64
3.2.6.	Utjecaj na kulturnu baštinu .....	64
3.2.7.	Utjecaj na krajobraz .....	65
3.2.8.	Utjecaj na zaštićena područja .....	65
3.2.9.	Utjecaj na ekološku mrežu .....	65
3.2.10.	Utjecaj na staništa .....	66
3.3.	Opterećenje okoliša .....	66
3.3.1.	Buka .....	66
3.3.2.	Otpad .....	66
3.4.	Utjecaj na stanovništvo i gospodarske značajke .....	67
3.4.1.	Utjecaj na stanovništvo .....	67
3.4.2.	Utjecaj na poljoprivredu .....	68
3.5.	Vjerojatnost značajnih prekograničnih utjecaja .....	68
3.6.	Kumulativni utjecaji s drugim postojećim i/ili odobrenim zahvatima .....	69
3.7.	Obilježja utjecaja na okoliš .....	70



<b>4. PRIJEDLOG MJERA ZAŠTITE OKOLIŠA I PROGRAM PRAĆENJA STANJA OKOLIŠA .....</b>	<b>71</b>
<b>5. IZVORI PODATAKA .....</b>	<b>72</b>
<b>6. PRILOZI.....</b>	<b>77</b>

## UVOD

Nositelj zahvata – AGRO BERAK d.o.o., odlučio se za crpljenje podzemne vode iz eksploatacijskog zdenca ZB-1/22 u svrhu navodnjavanja poljoprivrednih površina čestice k.č.br. 9 k.o. Berak. Predmetni zdenac će se nalaziti na k.č.br. 9 k.o. Berak, u općini Tompojevci, na području Vukovarsko - srijemske županije.

Na predmetnoj čestici k.č.br. 9 k.o. Berak planira se ekološka proizvodnja temeljena na izboru ratarskih kultura.

Temeljem čl. 82. Zakona o zaštiti okoliša („Narodne novine“ br. 80/13, 78/15 i 12/18, 118/18) i čl. 25. st. 1. Uredbe o procjeni utjecaja zahvata na okoliš („Narodne novine“ br. 61/14, 3/17) izrađen je Elaborat zaštite okoliša uz Zahtjev za ocjenu o potrebi procjene utjecaja zahvata na okoliš.

Ocjena o potrebi procjene utjecaja zahvata na okoliš se provodi sukladno Prilogu II., Uredbe o procjeni utjecaja zahvata na okoliš („Narodne novine“ br. 61/14 i 3/17), a na temelju točke 9.9. Crpljenje podzemnih voda ili programi za umjetno dopunjavanje podzemnih voda.

Za navedeni zahvat, postupak ocjene o potrebi procjene utjecaja zahvata na okoliš provodi Ministarstvo gospodarstva i održivog razvoja.

Procjenom su sagledani utjecaji na sljedeće sastavnice okoliša: zrak, voda, tlo, biljni i životinjski svijet, zaštićene prirodne vrijednosti, ekološka mreža NATURA 2000, krajobraz, gospodarske djelatnosti, materijalnu imovinu, kulturnu baštinu itd.

Elaborat zaštite okoliša – Crpljenje podzemne vode na k.č.br. 9 k.o. Berak, općina Tompojevci, Vukovarsko - srijemska županija izrađen je na temelju ugovora između: AGRO BERAK d.o.o., Rudina staro selo 2, 32 243 Berak kao naručitelja i tvrtke Promo eko d.o.o. iz Osijeka kao izvršitelja.

Kao podloga za izradu Elaborata zaštite okoliša korišten je – Glavni projekt – Izgradnja bunara i navodnjavanja poljoprivrednih površina (TORZO d.o.o., Lovas, prosinac 2022.) kao i ostala dokumentacija koja je navedena u poglavlju 5. Izvori podataka.

## PODACI O NOSITELJU ZAHVATA

### Opći podaci:

Nositelj zahvata: AGRO BERAK d.o.o.  
OIB: 90949231498  
MBS: 030130431  
Rudina staro selo 2  
32 243 Berak

Odgovorna osoba: Maja Jozinović

Kontakt: Željko Mitrović  
tel: 091-3040-005  
e-mail: danijela.mitrovic4321@gmail.com

Lokacija zahvata: Općina Tompojevci, Vukovarsko – srijemska županija  
k.č.br. 9 u k.o. Berak

Zahvat u okolišu prema Prilogu II. Uredbe o procjeni utjecaja zahvata na okoliš („Narodne novine“, br. 61/14, 3/17):

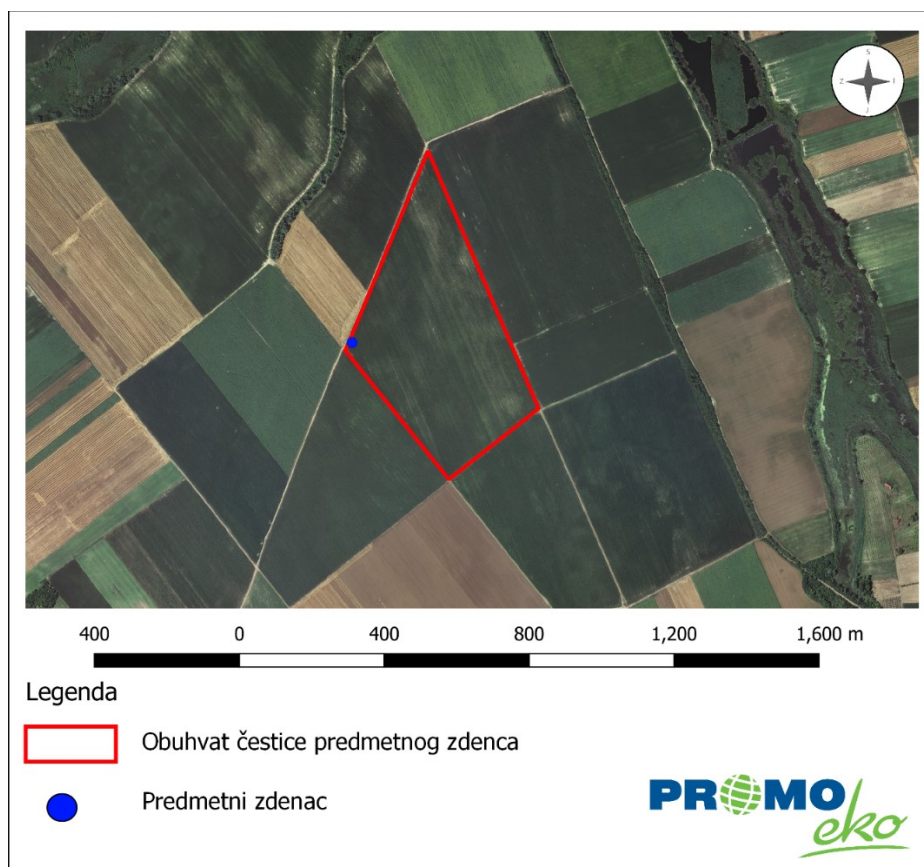
9.9. Crpljenje podzemnih voda ili programi za umjetno dopunjavanje podzemnih voda

## 1. PODACI O ZAHVATU I OPIS OBILJEŽJA ZAHVATA

Predmetni zahvat – izvedba zdenca ZB-1/22 za crpljenje podzemnih voda nalazit će se na području općine Tompojevci u Vukovarsko - srijemskoj županiji. Zahvat će se nalaziti na katastarskoj čestici br. 9 k.o. Berak.

Predmetni zdenac služit će za crpljenje potrebnih količina vode za navodnjavanje poljoprivrednih površina na čestici k.č.br. 9 k.o. Berak te se planira ekološka proizvodnja temeljena na izboru ratarskih kultura.

Obuhvat čestice predmetnog zahvata na kojoj će se nalaziti zdenac prikazan je na sljedećoj slici (Slika 1.).



Slika 1. Ortofoto snimak užeg područja zahvata s prikazom lokacije zahvata (Izvor: Geoportal)

Dokumenti kojima se raspolaže za izvedbu zahvata do izrade zahtjeva za ocjenom o potrebi procjene utjecaja zahvata na okoliš:

- Prilog 1. Izvadak iz sudskog registra
- Prilog 2. Izvadak iz zemljišne knjige (Broj ZK uložka: 1241)
- Prilog 3. Glavni projekt – izgradnja bunara i navodnjavanja poljoprivrednih površina (106/2022, TORZO d.o.o., Lovas, prosinac 2022.)

- Prilog 4. Vodopravni uvjeti – Hrvatske vode (KLASA: UP/I-325-09/22-04/0000460, URBROJ: 374-22-2-22-2, Osijek, 21. rujna 2022.)
- Prilog 5. Program radova za izvedbu istražno – eksploatacijskog zdenca ZB-1/22 za potrebe navodnjavanja poljoprivrednih površina kraj naselja Berak (Vodovod-hidrogeološki radovi d.o.o. Osijek, rujan 2022.)

Navedene preslike su dane u poglavlju 6. Prilozi.

### 1.1. Veličina zahvata

Površina predmetne čestice br. 9 k.o. Berak iznosi oko 238230 m<sup>2</sup>. Navedena čestica klasificirana je kao oranica.

Približne koordinate zdenca prema HTRS 96/TM su: E-699115 i N-5015839.

Procijenjena potrebna količina vode u sušnoj godini iznosi 35.730 m<sup>3</sup> na površini od 23,82 ha.

Dubina bušenja zdenca iznosit će oko 100 m.

U svrhu izvedbe zdenca provest će se slijedeći radovi:

- bušenje zdenca,
- zacjeljivanje,
- šljunčenje sekcije zdenca,
- čišćenje (osvajanje) zdenca i
- pokusno crpljenje.

Čestica br. 9 k.o. Berak na kojoj će se nalaziti predmetni zdenac nije u vlasništvu nositelja zahvata. Nositelj zahvata ima potpisan ugovor o zakupu navedene čestice (Prilog 2.).

### Opis obilježja zahvata

#### Predmetni zahvat – crpljenje podzemnih voda

Zdenac za crpljenje podzemnih voda izvest će se na katastarskoj čestici 9 k.o. Berak te će služiti za zahvaćanje potrebnih količina voda za navodnjavanje poljoprivrednih površina.

Teren je relativno dobre nosivosti, no budući da se predviđena lokacija bušotine nalazi na oranici, te u ovisnosti o vremenskim uvjetima, postoji mogućnost za potrebu izvedbe radnog platoa nasipavanjem tucanika na području izvedbe zdenca.

Predmetni zdenac i zdenac ZBe-1/22 (Energo Berak) su međusobno udaljeni oko 650 m.

Potrebe nositelja zahvata za količinom vode iznose oko 35.730 m<sup>3</sup> godišnje na projektnu površinu od 23,82 ha.

### Bušenje zdenca

Bušenje predmetnog zdenca ZB-1/22 izvest će se rotacijskim načinom bušenja, uz reverzno kolanje tekućine za ispiranje. Promjer bušenja je 820 mm, dubine predvidivo 100 m. Procjena izdašnost bunara iznosi oko 20 l/s.

### Zacjeljivanje zdenca

Tehnička konstrukcija zdenca će se sastojati od punih čeličnih cijevi promjera 406,4 mm i mostićavih čeličnih sita promjera 406,4 mm, otvora 1 mm, te dna taložnika, centralizera i kape zdenca također od čelika. Cijevi i „sita“ će se međusobno spajati elektrozavarivanjem prstena minimalne dužine 80 mm. Čelična konstrukcija mora biti zaštićena netoksičnim antikorozivnim premazom.

### Šljunčenje

Šljunčenje prstenastog prostora duž perforirane i vodoprijemne sekcije zdenca izvest će se od dna bušotine do dubine 20 m, duplo pranim kvarcnim separiranim šljunkom veličine zrna 1-3- mm. Gornji dio tehničke konstrukcije osigurat će se čeličnom kapom zdenca, učvršćenom vijcima.

### Osvajanje

Osvajanje zdenca izvršit će se „rutinskim postupkom“, koji će obuhvaćati čišćenje i osvajanje zdenca otvorenim „air-lifta“ i „air liftom“ sa sektorskom brtvom, uz stalni i promjenjivi rad kompresora, pri čemu dužina „sektora“ ne smije biti manja od 2 m. Dodatno osvajanje zdenca obaviti će se potopnom crpkom kapaciteta 30 l/s. Predviđeno vrijeme osvajanja metodom otvorenog „air-lifta“ i sektorskom ispirača, s konstantnim i promjenjivim radom kompresora je ukupno 36 sati.

### Pokusno crpljenje

Pokusno crpljenje će se izvesti potopnom crpkom, najprije u koracima s tri koraka u ukupnom trajanju od 9 sati. Za potrebe provedbe pokusnog crpljenja potrebno je osigurati potopnu crpku kapaciteta 30 l/s, uz visinu dizanja 30 m.

Ako pretpostavimo da su potrebe za vodom, odnosno, da nam je usvojena norma navodnjavanja 150 mm/m<sup>2</sup>, a planirano doziranje vode u 5 do 6 obroka po 20 – 25 mm/m<sup>2</sup>, slijedi da procijenjena projektna količina vode u sušnoj godini iznosi 35.730 m<sup>3</sup> na projektnoj površini od 23,82 ha.

Procjena izdašnost bunara iznosi oko 20 l/s. Predlaže se ugradnja horizontalna crpka protoka 40 m<sup>3</sup>/h. Prema navedenim podacima crpka će zadovoljiti crpljenje potrebne količine vode za navodnjavanje.

U širem području, najbliži postojeći bušeni zdenci nalaze se u naseljima Svinjarevci (oko 5,6 km zapadno, dubine 61 m), Orolik (oko 5,38 km južno, dubine 72 m), Mikluševci (oko 3,70 km istočno, dubine 105 m) te duboki bunar u Negoslavcima (oko 3,37 km sjeverozapadno, dubine bušenja 283 m). Nije poznato jesu li navedeni zdenci još uvijek u eksploataciji, a zbog velike međusobne udaljenosti neće biti međusobnog utjecaja.

Najbliži planirani zdenac ZB-2/22 nalazit će se na udaljenosti od oko 1,1 km.

Radijus utjecaja zdenca definira se kao zamišljena kružnica izvan koje se sniženje razine podzemne vode (konus depresije uzrokovan crpljenjem) više ne može opažati. Dobiven je procijenjen radijus utjecaja zdenca od oko 14,23 – 335,41 m.

Također zdenac se ne nalazi u niti jednoj od zona sanitarne zaštite izvorišta pa ne postoji zapreka njegovom izvođenju ili posebnim uvjetima.

S obzirom na prethodno navedeno te na potrebne količine vode predviđene predmetnim zahvatom kao i na veliku udaljenost od postojećih bušenih zdenaca, utjecaj predmetnog zahvata na iste je zanemariv.

#### Način i sustav navodnjavanja

Na k.č.br. 9 k.o. Berak nalazi se poljoprivredna površina koja će se navodnjavati vodom zahvaćenom iz predmetnog zahvata – zdenca.

Struktura proizvodnje (redovno/prostorno)	Vegetacijsko razdoblje	Udjel usjeva	
		(%)	(ha)
<b>REDOVNA SJETVA</b>		<b>100%</b>	<b>23,82</b>
Žitarice		<b>100%</b>	<b>23,82</b>
Pšenica	10. – 6.	42%	10,00
Ječam	10. – 6.	58%	13,82
<b>POSTRNA SJETVA</b>		<b>100%</b>	<b>23,82</b>
Soja	7. – 10.	37%	8,82
Kukuruz	7. – 10.	34%	8,00
Suncokret	7. – 10.	29%	7,00
<b>UKUPNO</b>		<b>200%</b>	<b>47,64</b>

Sustavom „AGRO BERAK“ je predviđeno navodnjavanje iz zraka samohodnom sektorskom prskalicom – „Tifon-sustav“.

### Crpna stanica

Crpna stanica kao vodna građevina za zahvat vode je predviđena u sklopu izvedbe eksploatacijskog bunara. Za pogon crpke će se upotrijebiti elektromotor, a električna će se struja osigurati preko odgovarajućeg agregata. Centrifugalne se crpke najčešće primjenjuju u navodnjavanju, a projektom je predviđena ugradnja horizontalna crpka protoka 40 m<sup>3</sup>/h pri radnom tlaku od 7 bara uz odgovarajuću relejnu kutiju.

### Planirana tehnika navodnjavanja kišenjem

U sustavu navodnjavanja „AGRO BERAK“ je planirano na 100% predviđenih navodnjavanih površina koristiti navodnjavanje umjetnim kišenjem tehnikom samohodne sektorske prskalice – „Tifon-sustav“ koristeći rasprskivač velikog dometa ili kišno krilo. Zalijevanjem naznačene površine u nedostatku prirodnih oborina, a posebno u 7. i 8. mjesecu, cilj je sustava navodnjavanja „AGRO BERAK“ da pokrije nedostatke oborina i osigura stabilnu proizvodnju.

Prednosti tifon - sustava se ogledaju u velikoj pokretljivost, jednostavnom rukovanju i malom angažmanu radnika te smanjenju ukupnih troškova navodnjavanja. Sustav je prilagodljiv različitim oblicima navodnjavanih površina. Ima mogućnost adaptacije uređaja korištenjem i rasprskivača i kišnog krila, a samim tim i veći izbor navodnjavanih kultura te mogućnost daljinskog upravljanja uređajem. Pri natapanju i premještanju na novu radnu poziciju kreće se po suhom tlu.

Tifon-i po svom načinu navodnjavanja kišenjem, su samohodni vučeni rasprskivači (Slika 2.) ili vučena kišna krila različitih intenziteta kišenja u ovisnosti od brzine kretanja uređaja, različitih širina pojasa zalijevanja, te predstavljaju jedan od najčešćih mehaniziranih natapanje kod nas. U sustavu „AGRO BERAK“ voda se planira razvesti planiranom površinom – ukopanim cjevovodom 110 mm u dužini od 1.055 m uz tri priključna hidranta (šahta).





**Slika 2. Kišenje površine samohodnom sektorskom prskalicom (Izvor: Glavni projekt – izgradnja bunara i navodnjavanja poljoprivrednih površina, 106/2022, TORZO d.o.o., Lovas, prosinac 2022.)**

## **1.2. Popis vrsta i količina tvari koje ulaze u tehnološki proces**

Predmetni zahvat nije proizvodna djelatnost koja uključuje tehnološki proces, stoga ovo poglavlje nije primjenjivo.

## **1.3. Popis vrsta i količina tvari koje ostaju nakon tehnološkog procesa i emisije u okoliš**

Predmetni zahvat nije proizvodna djelatnost koja uključuje tehnološki proces, stoga ovo poglavlje nije primjenjivo.

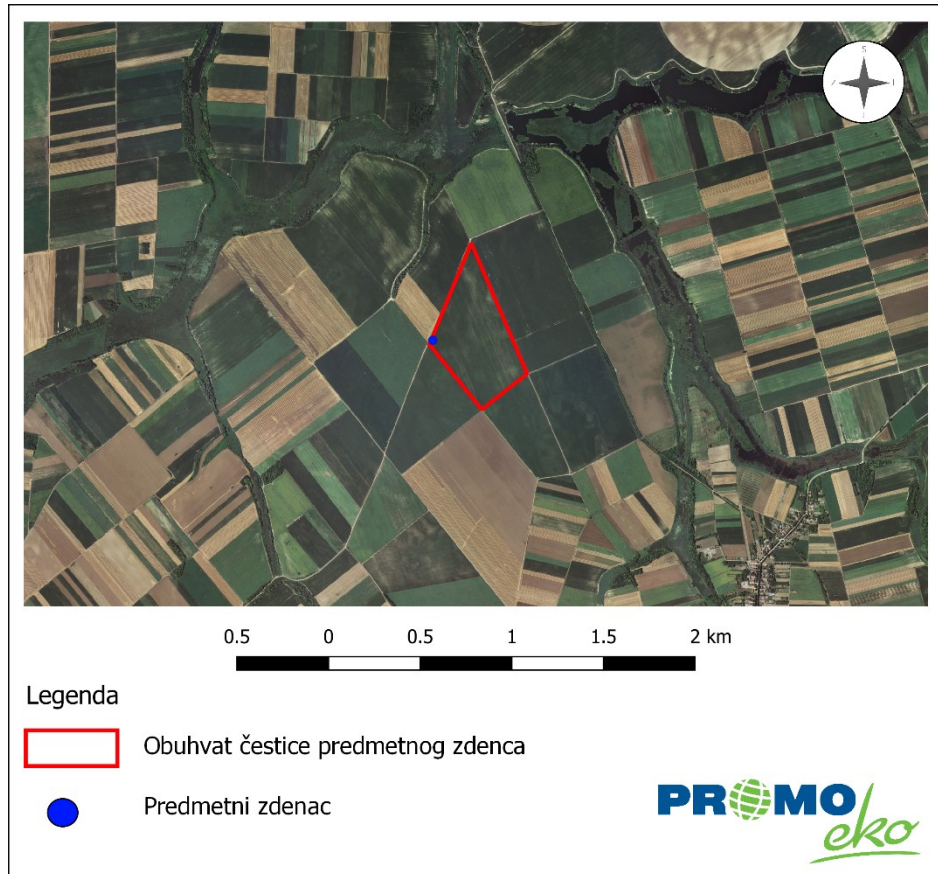
## **1.4. Popis drugih aktivnosti koje mogu biti potrebne za realizaciju zahvata**

Izvedba predmetnog zahvata – zdenca za crpljenje podzemnih voda obaviti će se u skladu s posebnim uvjetima izdanima od strane nadležnih ustanova te u skladu s pripadajućim normama, tehničkim propisima i sukladno pravilima struke.

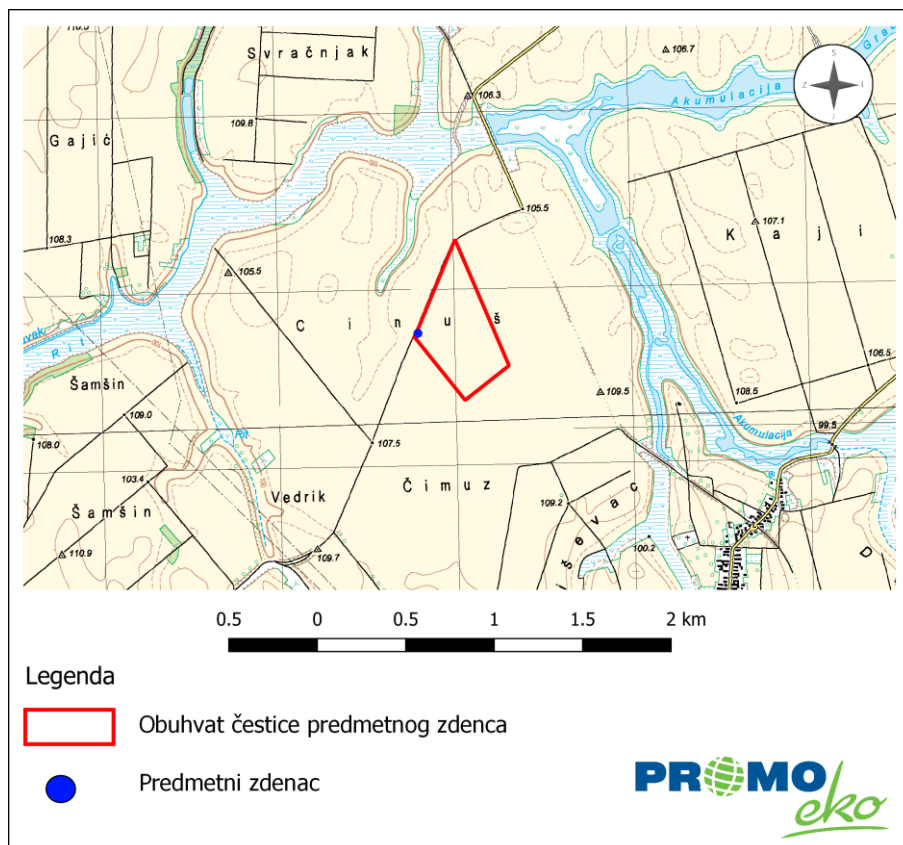
## **1.5. Prikaz varijantnih rješenja zahvata**

Nisu razmatrana varijantna rješenja zahvata, obzirom na njihove utjecaje na okoliš.

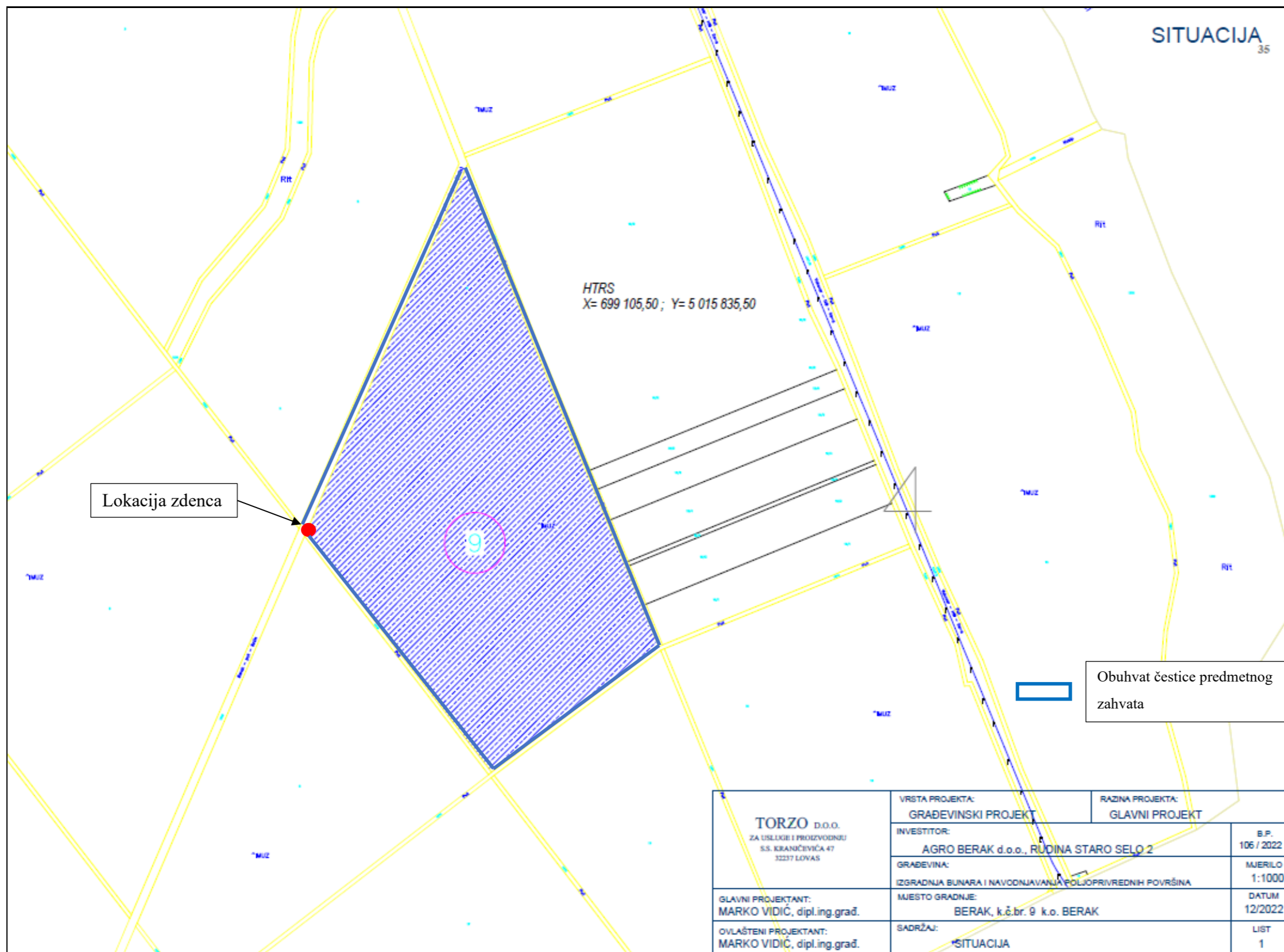
Elaborat zaštite okoliša u postupku ocjene o potrebi  
procjene utjecaja zahvata na okoliš



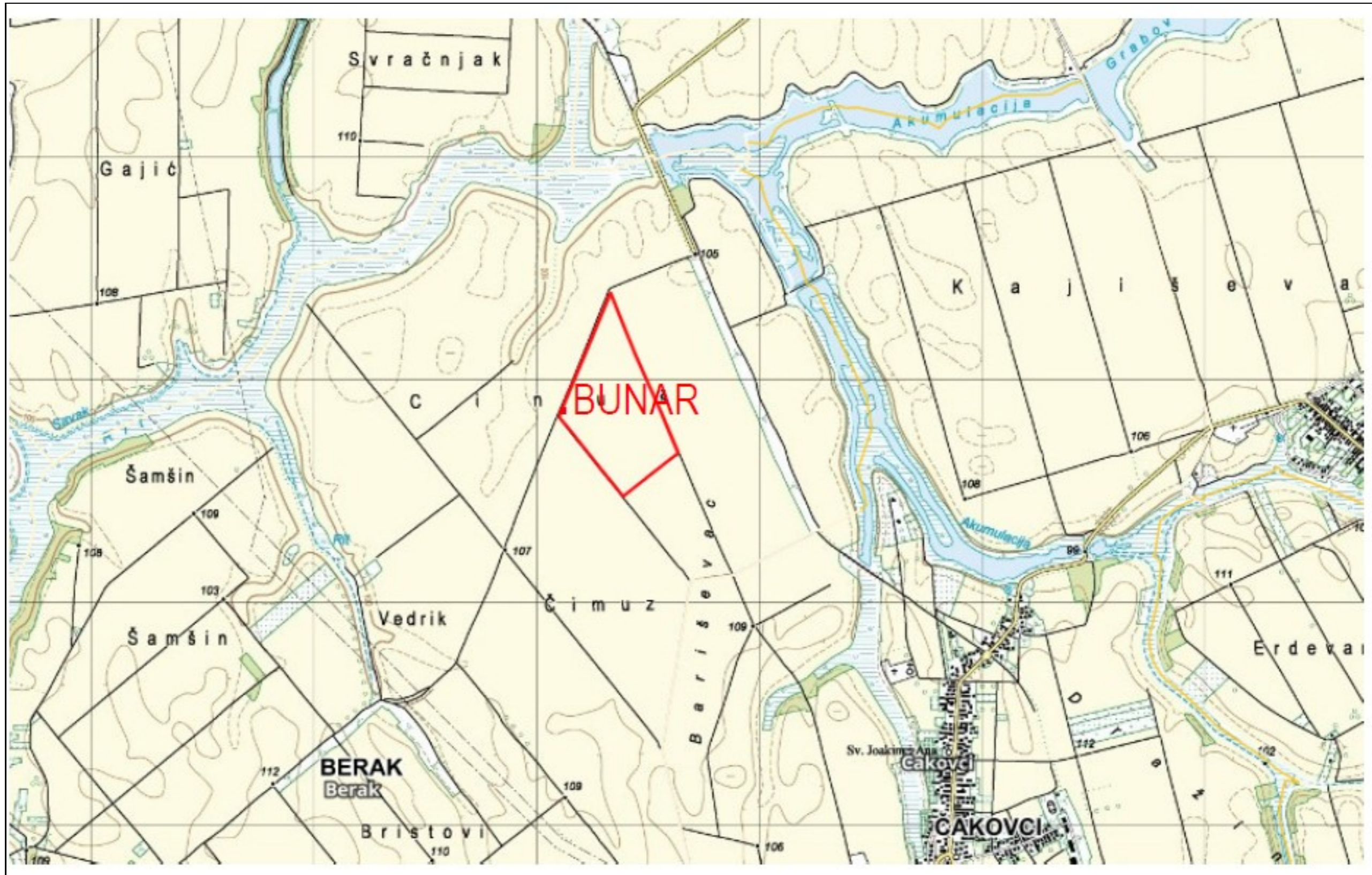
Slika 3. Ortofoto snimak šireg područja zahvata s prikazom lokacije zahvata (Izvor: Geoportal)



Slika 4. Topografski snimak šireg područja zahvata s prikazom lokacije zahvata (Izvor: Geoportal)



Slika 5. Situacija – planirano (Izvor: Glavni projekt – izgradnja bunara i navodnjavanja poljoprivrednih površina (106/2022, TORZO d.o.o., Lovas, prosinac 2022.)



Slika 6. Zemljovid lokacije položaja budućeg zdenca (Izvor: Glavni projekt – izgradnja bunara i navodnjavanja poljoprivrednih površina (106/2022, TORZO d.o.o., Lovas, prosinac 2022.)

## 2. PODACI O LOKACIJI I OPIS LOKACIJE ZAHVATA

### 2.1. Opis lokacije, postojećeg stanja na lokaciji te opis okoliša

#### 2.1.1. Geografski položaj lokacije zahvata

Lokacija zahvata se nalazi u općini Tompojevci u Vukovarsko - srijemskoj županiji. Crpljenje podzemne vode obavljat će se na k.č.br. 9 k.o. Berak. Površina čestice je oko 238230 m<sup>2</sup>.

Općina Tompojevci je jedina lokacija samouprave u istočnom dijelu Republike Hrvatske. Općina zauzima površinu od 72,68 km<sup>2</sup> što čini 3 % prostora Vukovarsko – srijemske županije.

Općina, osim općinskog naselja Tompojevci, obuhvaća naselje Berak, Bokšić, Čakovci i Mikluševci. U okviru Vukovarsko - srijemske županije, Općina se prostorno smjestila u njenom sjevernoistočnom dijelu, u okruženju grada Vukovara i općina Bogdanovci, Stari Jankovci, Nijemci, Tovarnik i Lovas (Slika 7.).

Područje općine nalazi se na prostoru južno od rijeke Dunava na udaljenosti oko 8 km. Bez obzira na blizinu Dunava, zbog hidroloških i topografskih karakteristika područje Općine pripada slivu Bosuta odnosno Save. Na području Općine nema rijeka niti drugih većih i značajnijih vodotoka, osim akumulacije Grabovo i rječice Savak.



Slika 7. Prostor općine Tompojevci u Vukovarsko - srijemskoj županiji (Izvor: Geoportal)

### **2.1.2. Opis postojećeg stanja**

Prema izvratku iz Zemljišne knjige čestica br. 9 k.o. Berak označena je kao oranica (Prilog 2.).

Prema PPUO Tompojevci, kartografskom prikazu „Korištenje i namjena prostora/površina“ lokacija planiranog zahvata nalazi se na području osobitog vrijednog obradivog tla.

Teren je relativno dobre nosivosti, no budući da se predviđena lokacija zdenca nalazi na oranici, te u ovisnosti o vremenskim uvjetima, postoji mogućnost za potrebu izvedbe radnog platoa nasipavanjem tucanika na području izvedbe zdenca. Na predmetnoj čestici do sada nije izveden niti jedan bušeni zdenac, a u okolnim naseljima postoji nekoliko bušenih zdenaca za koje postoje podaci. Lokacija zahvata se do sada koristila u poljoprivrednoj proizvodnji te će se i dalje koristiti u navedenoj svrsi.

## **2.2. Sažeti opis stanja okoliša na koji bi zahvat mogao imati značajan utjecaj**

S obzirom da zahvat neće imati značajan utjecaj na sastavnice okoliša u okruženju zahvata, u nastavku, u Poglavlju 2.3. opisane su sastavnice okoliša na koje zahvat ima utjecaj, ali nije značajan.

## **2.3. Sažeti opis stanja okoliša na koji bi zahvat mogao imati utjecaj**

### **2.3.1. Stanovništvo**

Prema rezultatima popisa stanovništva iz 2001. godine, na području općine Tompojevci živjelo je 1.999 stanovnika (DZS, 2001.).

Popis stanovništva u Hrvatskoj 2011. godine je proveden od 1. do 28. travnja 2011. Popis je proveden na temelju Zakona o popisu stanovništva, kućanstava i stanova u Republici Hrvatskoj 2011. godine („Narodne novine“ broj 92/10). Prema rezultatima popisa stanovnika iz 2011. godine općina Tompojevci je imala 1.565 stanovnika.

Nadalje, prema rezultatima zadnjeg popisa stanovništva, kućanstva i stanova u Republici Hrvatskoj, a koji je proveden 2021. godine („Narodne novine“ br. 25/20, 34/21), općina Tompojevci je prema popisu stanovništva iz 2021. godine imala 1.116 stanovnika što predstavlja daljnje negativno demografsko kretanje u odnosu na popis stanovništva iz 2011.g.

Analizom kretanja broja stanovnika u općini Tompojevci u promatranom razdoblju od 2001. do 2021. godine uočen je trend pada broja stanovnika.

Na navedenom području potrebna je demografska obnova koja se može provoditi u sklopu gospodarske obnove kao njen integralni dio i važna pretpostavka svakog planiranja i inovacija

u prostoru. Stoga je u model demografske obnove potrebno uključiti i različite oblike gospodarske i općenito ukupne revitalizacije.

### **2.3.2. Reljef i pedološke značajke područja zahvata**

#### Reljef

Prostor općine Tompojevci pripada geomorfološki prostoru Istočnohrvatske nizine, kao dijelu makromorfološke regije Panonske nizine, u okviru koje se mogu izdvojiti mezo i mikromorfološke cjeline.

Današnje osobine reljefa šireg prostora rezultat su složenih međuutjecaja endogenih i egzogenih procesa. U osnovi se mogu diferencirati tri osnovna tipa reljefa: nizinski, zaravanski i brdski. U morfostrukturnom pogledu nizine pripadaju akumulacijskotektonskom reljefu, a lesne zaravni tipu akumulacijsko - denudacijskog reljefa.

Prostor općine Tompojevci u cijelosti pripada geomorfološki najvećoj cjelini na ovom prostoru - Vukovarskoj lesnoj zaravni. To je asimetričan tektonski blok prekriven debelim naslagama prapora, koji se pruža usporedo s Dunavom na 606 km<sup>2</sup>, od sjeverozapada prema jugoistoku u dužini od oko 60 km, s prosječnom širinom od 10 km<sup>2</sup>.

Lesna zaravan je blago nagnuta od sjeveroistoka prema jugozapadu i od jugoistoka prema sjeverozapadu.

Sjeverni dio ravnjaka je blago nagnut prema Dunavu, koji erozijskim radom potkopava prapor, te na dodiru s Dunavom ravnjak završava strmim odsjekom prosječne visine od 30- 40 m. U strukturno-geomorfološkom smislu, lesna zaravan pripada heterogenoj morfološkoj strukturi prijelaznog tipa.

U unutrašnjem dijelu zaravni izdvaja se vukovarska horstna antiklinala i graba-sinklinala Berak, koje su mlađim pokretima uzdužnih potolinskih, radijalnih rasjeda izdignute i oblikuju današnju lesnu zaravan - horst.

Zbog fizičkih osobina lesa na njemu su se razvili i različiti mikroreljefni oblici, a najveću važnost imaju pseudokrški procesi, a u manjoj mjeri derazijski i fluvijalni.

Od različitih pseudokrških morfoloških oblika javljaju se lesne doline i lesne ponikve, rasprostranjene uz sjeverozapadni rub zaravni, ali i u širem središnjem i istočnom dijelu zaravni. Lesne doline su različite veličine, od nekoliko kilometara do 100-200 m, te različitih širina: 10-20 m za mlađe, a do 100 m za starije oblike.

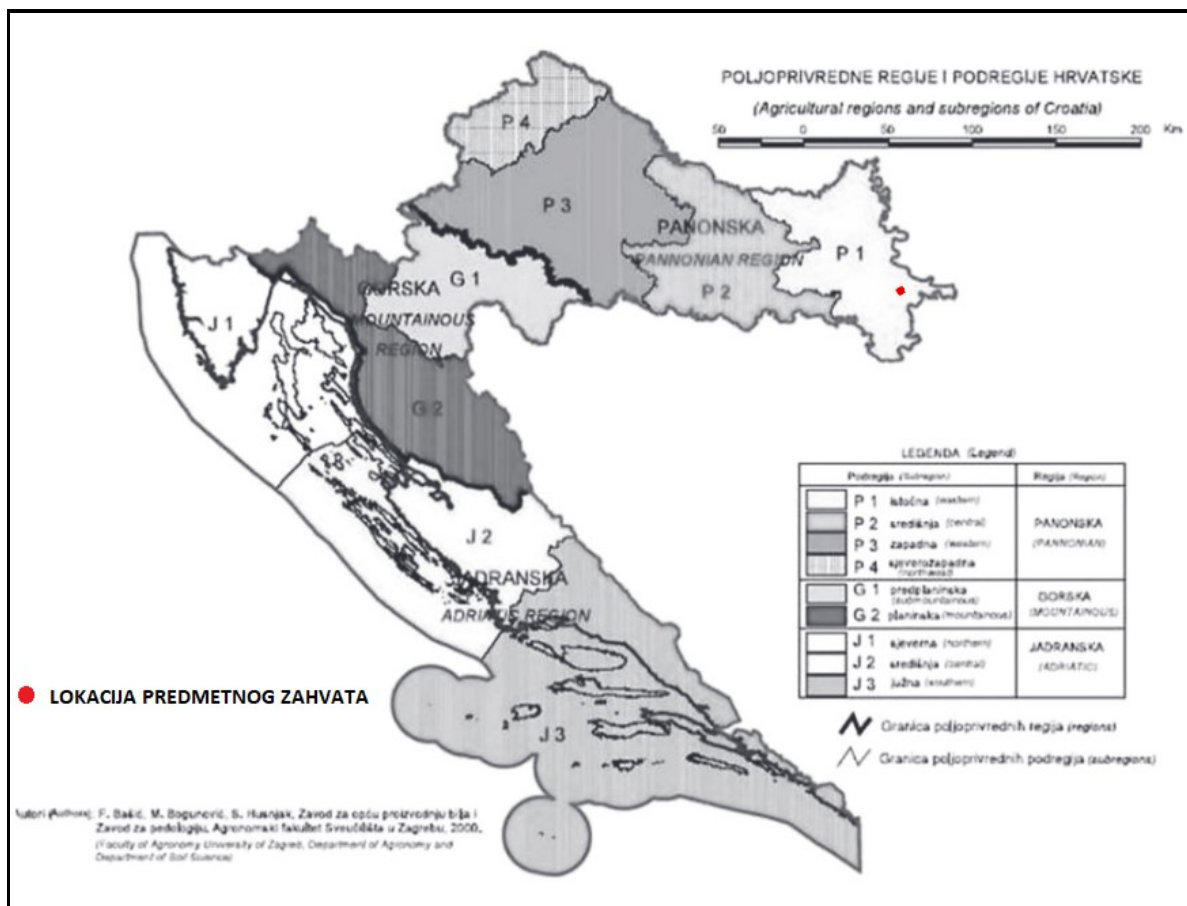
Lesne doline se često i spajaju, a što je slučaj na širem području Tompojevaca i Bokšića.

### Tlo i korištenje zemljišta

Republika Hrvatska nalazi se pod utjecajem različitih klimatskih uvjeta i sadrži matične supstrate raznovrsnih geoloških i litoloških svojstava. Dodajući tome heterogene forme reljefa, razvidno je da Hrvatsku čini širok raspon tipova tala različitog stupnja plodnosti.

S obzirom na tu prirodnu raznovrsnost, Hrvatska je podijeljena na tri jasno definirane regije: Panonsku, Gorsku i Jadransku. Svaka agroekološka prostorna jedinica ima specifične klimatske uvjete i specifične uvjete postanka i evolucije tala. Svaka regija dodatno je podijeljena na podregije koje pružaju različite uvjete za uzgoj bilja. Panonska je podijeljena na Istočnu, Središnju, Zapadnu i Sjeverozapadnu, Gorska na Predplaninsku i Planinsku, a Jadranska na Sjevernu, Središnju i Južnu.

Lokacija zahvata se nalazi u Panonskoj regiji, tj. u P - 1 - Istočnoj panonskoj podregiji (Slika 8.).



Slika 8. Poljoprivredne regije i podregije Hrvatske s ucrtanom lokacijom zahvata (Izvor: Priručnik za trajno motrenje tala Hrvatske)

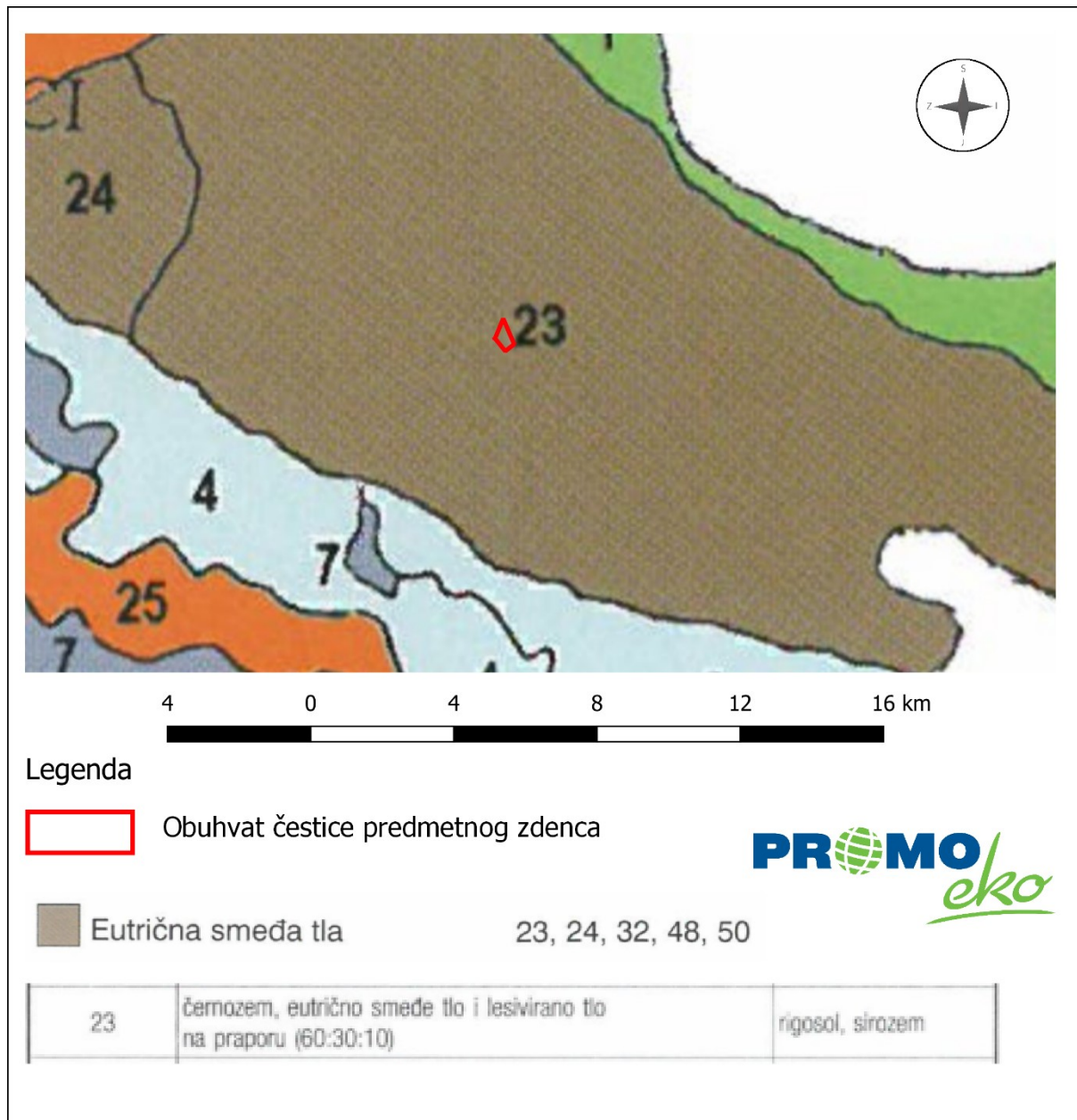
Istočna panonska podregija – P-1 - Obuhvaća dvije najistočnije županije, Vukovarsko - srijemsku i Osječko - baranjsku, a predstavlja područje s tlima najveće plodnosti i s tradicionalno intenzivnim ratarenjem. Podneblje ovog najistočnijeg dijela Hrvatske je



semihumidne klime. Podregija P-1 pripada pedološki homogenijem području. Zajednička je odlika cijeloga područja da su sva tla formirana na karbonatnom lesu, u vrlo sličnim bioklimatskim prilikama, na prijelazu stepe u šumostepu. Pet pedosistematskih jedinica pokriva 87% od ukupnih 434.839 ha poljoprivrednog zemljišta podregije; močvarno glejna tla (38%), lesivirano na praporu semiglejno (21%), černoziem na praporu, semiglejno i tipično (11%), pseudoglej na zaravni (9%) i ritska crnica (8%). Na području ove poljoprivredne podregije intenzivni uzgoj oraničnih kultura ima dugu tradiciju i dobre rezultate. Takav način gospodarenja prouzročio je čitav niz degradacijskih procesa i oštećenja tala karakterističnih za intenzivnu poljoprivredu.

Prema pedološkoj Karti države Hrvatske (Slika 9.) lokacija zahvata se nalazi na pedokartografskoj jedinici eutrična smeđa tla; černoziem, eutrično smeđe tlo i lesivirano tlo na praporu (60:30:10). Sklop profila A-(B)v-R i A-(B)v-C-R. Eutrično se smeđe tlo trajno održava i ima najveću rasprostranjenost u semihumidnom području (godišnja količina oborina 600 - 700 mm, srednja godišnja temperatura 10 - 12 °C). Matični je supstrat izuzetno važan za nastanak eutričnog kambisola. Najbolje mu odgovaraju prapor, ilovasti jezerski i riječni sedimenti te neutralni i bazični eruptivi. Dominantan je pedogenetski proces agrilosinteza, pretežno se formiraju troslojni minerali gline, ugljični je dioksid glavni agens raspadanja primarnih minerala. Uz agrilosintezu bitni su još i elementarni procesi braunizacije: slabo alkalična do neutralna eluvijacija, dekarbonatizacija i umjerena humizacija A horizonta i karbonatizacija (B) horizonta. Eutrični kambisoli većinom su ilovasti s nešto povećanim sadržajem gline u B(v) horizontu. Tlo ima dobru dreniranost, osrednji vodni kapacitet i povoljan zračni režim. Kemijske su osobine eutričnog kambisola na ilovastim supstratima također vrlo povoljne: slabo kisela do neutralna reakcija (pH oko 6,5), šumska tla sadrže 4 - 7% humusa (odnos huminskih i fulvokiselina oko 1,0). Sadržaj bioelemenata dosta ovisi o matičnom supstratu. Karakterističnim se obilježjem može smatrat smanjena količina rastopljivog P<sub>2</sub>O<sub>5</sub>. Najveću produktivnost imaju eutrični kalcikambisoli na praporu, a najnižu na peridotitsko – serpetinskim supstratima. To su dominantno poljodjelska tla. U cjelini gledano eutrična smeđa tla pokazuju širok raspon reakcije tla (pH/H<sub>2</sub>O 5,5 do 7,7). Stupanj humizacije tla i sadržaj ukupnog dušika vrlo je različit s obzirom na bioklimatska područja. Najviši postotak humusa u A horizontu eutričnog smeđeg tla nalazimo u bioklimatima gorske šume bukve (panonsko potpodručje) i šume hrasta medunca i crnog graba. Pri približno jednakoj dubini A i P horizonta u bioklimatu hrasta medunca i bjelograbića (toplije potpodručje) kultivirana tla imaju zamjetno niži sadržaj čestica gline i praha, pokazuje se jak pad humusa i ukupnog dušika i nešto povećana pH vrijednost. Uzrok takvom odnosu valja tražiti u eroziji tla i načinu korištenja tla. U

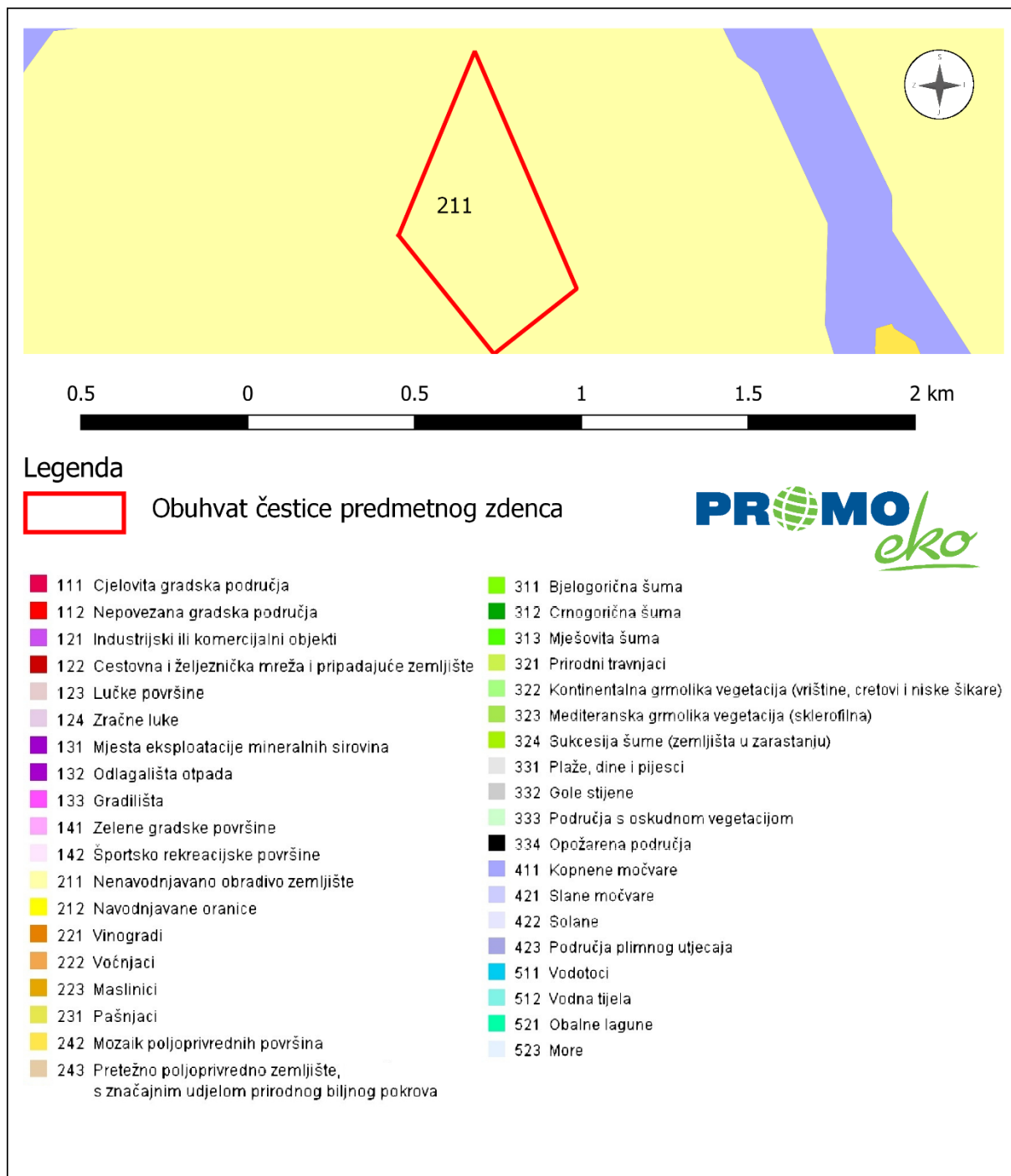
bioklimatu hrasta kitnjaka i običnog graba (srednje potpodručje) P horizonta pokazuje zamjetno veći sadržaj gline i praha. To bi povećanje moglo biti uzrokovano zahvaćanjem oraničnog sloja (P horizont) u teksturno teži (B) horizont. Isto objašnjenje vrijedi i za u svim bioklimatima povećan pH u P horizontu.



Slika 9. Izvod iz pedološke karte Države Hrvatske (Izvor: Tla u Hrvatskoj)

Prema CORINE Land Cover (CLC) klasifikaciji, na području zahvata zemljišni pokrov prema namjeni je nenavodnjavano obradivo zemljište (CLC 211) (Slika 10.).

Elaborat zaštite okoliša u postupku ocjene o potrebi  
procjene utjecaja zahvata na okoliš



Slika 10. Pokrov i namjena korištenja zemljišta na lokaciji zahvata (Izvor: CORINE Land Cover)

### 2.3.3. Vode

Karakteristike površinskih vodnih tijela dostavljene su od strane Vodnogospodarskog odjela Hrvatskih voda u svrhu izrade Elaborata zaštite okoliša.

Za potrebe Planova upravljanja vodnim područjima, provodi se načelno delineacija i proglašavanje zasebnih vodnih tijela površinskih voda na:

- tekućicama s površinom sliva većom od 10 km<sup>2</sup>
- stajaćicama površine veće od 0,5 km<sup>2</sup>
- prijelaznim i priobalnim vodama bez obzira na veličinu.

Za vrlo mala vodna tijela na lokaciji zahvata koje se zbog veličine, a prema Zakonu o vodama odnosno Okvirnoj direktivi o vodama, ne proglašavaju zasebnim vodnim tijelom primjenjuju se uvjeti zaštite kako slijedi:

- Sve manje vode koje su povezane s vodnim tijelom koje je proglašeno Planom upravljanja vodnim područjima, smatraju se njegovim dijelom i za njih važe isti uvjeti kao za to veće vodno tijelo.
- Za manja vodna tijela koja nisu proglašena Planom upravljanja vodnim područjima i nisu sastavni dio većeg vodnog tijela, važe uvjeti kao za vodno tijelo iste kategorije (tekućica, stajaćica, prijelazna voda ili priobalna voda) najosjetljivijeg ekotipa iz pripadajuće ekoregije).

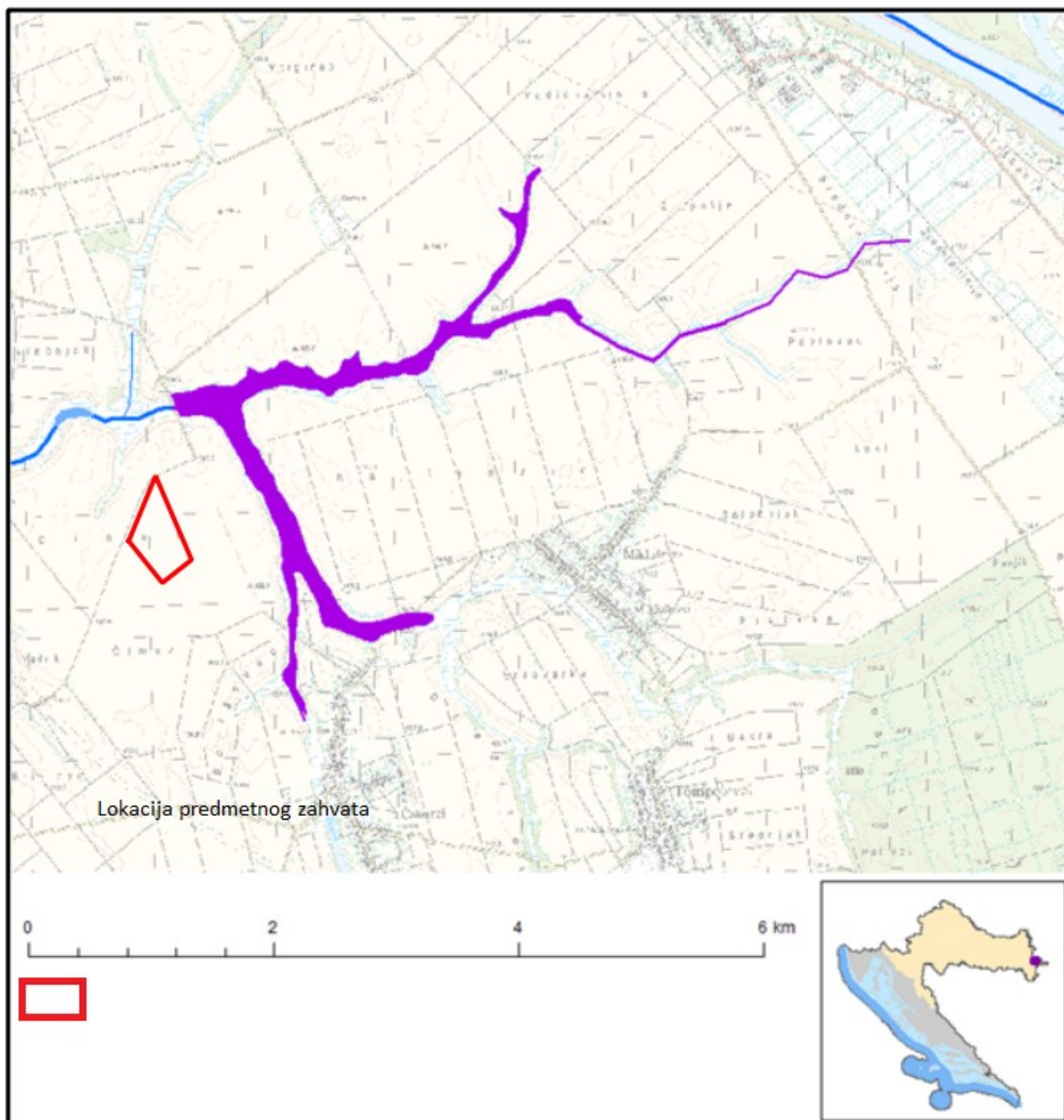
Elaborat zaštite okoliša u postupku ocjene o potrebi  
procjene utjecaja zahvata na okoliš

**Tablica 1. Opći podaci vodnog tijela CSRN0114\_002, Graborovo**

OPĆI PODACI VODNOG TIJELA CSRN0114_002	
Šifra vodnog tijela:	CSRN0114_002
Naziv vodnog tijela	Graborovo
Kategorija vodnog tijela	Tekućica / River
Ekotip	Nizinske male, srednje velike i velike aluvijalne tekućice s glinovito-pjeskovitom podlogom (3B)
Dužina vodnog tijela	7.82 km + 4.72 km
Izmjenjenost	Izmjenjeno (changed/altered)
Vodno područje:	rijeke Dunav
Podsiv:	rijeke Save
Ekoregija:	Panonska
Države	Nacionalno (HR)
Obaveza izvješćivanja	EU
Tijela podzemne vode	CSGI-29
Zaštićena područja	HRCM_41033000
Mjerne postaje kakvoće	

**Tablica 2. Stanje vodnog tijela CSRN0114\_002, Graborovo**

STANJE VODNOG TIJELA CSRN0114_002					
PARAMETAR	UREDBA NN 73/2013*	ANALIZA OPTEREĆENJA I UTJECAJA			
		STANJE	2021.	NAKON 2021.	POSTIZANJE CILJEVA OKOLIŠA
Stanje, konačno Ekolosko stanje Kemijsko stanje	umjereno umjereno dobro stanje	loše loše dobro stanje	loše loše dobro stanje	loše loše dobro stanje	ne postiže ciljeve ne postiže ciljeve postiže ciljeve
Ekolosko stanje Fizikalno kemijski pokazatelji Specifične onečišćujuće tvari Hidromorfološki elementi	umjereno umjereno vrlo dobro dobro	loše loše vrlo dobro loše	loše loše vrlo dobro loše	loše loše vrlo dobro loše	ne postiže ciljeve ne postiže ciljeve postiže ciljeve ne postiže ciljeve
Biološki elementi kakvoće	nema ocjene	nema ocjene	nema ocjene	nema ocjene	nema procjene
Fizikalno kemijski pokazatelji BPK5 Ukupni dušik Ukupni fosfor	umjereno vrlo dobro umjereno loše	loše vrlo dobro umjereno loše	loše vrlo dobro umjereno loše	loše vrlo dobro umjereno loše	ne postiže ciljeve postiže ciljeve ne postiže ciljeve ne postiže ciljeve
Specifične onečišćujuće tvari arsen bakar cink krom fluoridi adsorbilni organski halogeni (AOX) poliklorirani bifenili (PCB)	vrlo dobro vrlo dobro vrlo dobro vrlo dobro vrlo dobro vrlo dobro vrlo dobro	vrlo dobro vrlo dobro vrlo dobro vrlo dobro vrlo dobro vrlo dobro vrlo dobro	vrlo dobro vrlo dobro vrlo dobro vrlo dobro vrlo dobro vrlo dobro vrlo dobro	vrlo dobro vrlo dobro vrlo dobro vrlo dobro vrlo dobro vrlo dobro vrlo dobro	postiže ciljeve postiže ciljeve postiže ciljeve postiže ciljeve postiže ciljeve postiže ciljeve postiže ciljeve
Hidromorfološki elementi Hidrološki režim Kontinuitet toka Morfološki uvjeti Indeks korištenja (ikv)	dobro loše loše loše dobro	loše loše loše loše dobro	loše loše loše loše dobro	loše loše loše loše dobro	ne postiže ciljeve ne postiže ciljeve ne postiže ciljeve ne postiže ciljeve postiže ciljeve
Kemijsko stanje Klorfenvinofos Klorpirifos (klorpirifos-etil) Diuron Izoproturon	dobro stanje dobro stanje dobro stanje dobro stanje dobro stanje	dobro stanje dobro stanje dobro stanje dobro stanje dobro stanje	dobro stanje nema ocjene nema ocjene nema ocjene nema ocjene	dobro stanje nema ocjene nema ocjene nema ocjene nema ocjene	postiže ciljeve nema procjene nema procjene nema procjene nema procjene
<p>NAPOMENA:                      Određeno kao izmjenjeno vodno tijelo prema analizi opterećenja i utjecaja - Nepouzdana ocjena hidromorfoloških elemenata zbog nedostatka referentnih uvjeta i klasifikacijskog sustava                      NEMA OCJENE: Biološki elementi kakvoće, Fitoplankton, Fitobentos, Makrofiti, Makrozoobentos, Ribe, pH, KPK-Mn, Amonij, Nitrati, Ortofosfati, Pentabromdifenileter, C10-13 Kloroalkani, Tributilkositrovi spojevi, Trifluralin                      DOBRO STANJE: Alaklor, Antracen, Atrazin, Benzen, Kadmij i njegovi spojevi, Tetraklorugljik, Ciklodienski pesticidi, DDT ukupni, para-para-DDT, 1,2-Dikloretan, Diklormetan, Di(2-etilheksil)ftalat (DEHP), Endosulfan, Fluoranten, Heksaklorbenzen, Heksaklorbutadien, Heksaklorcikloheksan, Olovo i njegovi spojevi, Živa i njezini spojevi, Naftalen, Nikal i njegovi spojevi, Nonilfenol, Oktifenol, Pentaklorbenzen, Pentaklorfenol, Benzo(a)piren, Benzo(b)fluoranten; Benzo(k)fluoranten, Benzo(g,h,i)perilen; Ideno(1,2,3-cd)piren, Simazin, Tetrakloretilen, Trikloretilen, Triklorbenzeni (svi izomeri), Triklorometan                      *prema dostupnim podacima</p>					



Slika 11. Vodno tijelo CSRN0114\_002, Graborovo (Izvor: Izvadak iz Registra vodnih tijela)

Stanje vodnog tijela CSRN0114\_002, Graborovo (Slika 11., Tablica 2.) je prema ekološkom stanju loše, a kemijsko stanje vodnog tijela je dobro.

Prema biološkim elementima kakvoće vodno tijelo je nije ocjenjeno, za fizikalno – kemijske pokazatelje vodno tijelo je loše, dok je za specifične onečišćujuće tvari vrlo dobro. Stanje prema hidromorfološkim elementima je loše.

Kemijsko stanje vodnog tijela je dobro prema klorfenvinfos-u, klorpirifos - u, diuron-u, , izoproturon – u.

**Tablica 3. Stanje tijela podzemne vode CSGI\_29 – ISTOČNA SLAVONIJA – SLIV SAVE**

Stanje	Procjena stanja
Kemijsko stanje	dobro
Količinsko stanje	dobro
Ukupno stanje	dobro

Stanje tijela podzemne vode CSGI\_29 – ISTOČNA SLAVONIJA – SLIV SAVE prema Tablici 3. (Tablica 3.) je dobro u sve tri prikazane kategorije.

Vodno tijelo podzemne vode Istočna Slavonija – sliv Save je međuzrnske poroznosti, zauzima površinu od 3.328 km<sup>2</sup> s prosječnim dotokom podzemne vode od 379 x 10<sup>6</sup> m<sup>3</sup>/god. Prema prirodnoj ranjivosti 76% područja je umjerene do povišene ranjivosti (Tablica 4).

**Tablica 4. Osnovni podaci o tijelu podzemne vode CSGI\_29 – ISTOČNA SLAVONIJA – SLIV SAVE**

Kod	Ime tijela podzemnih voda	Poroznost	Površina (km <sup>2</sup> )	Obnovljive zalihe podzemne vode (*10 <sup>6</sup> m <sup>3</sup> /god)	Prirodna ranjivost	Državna pripadnost tijela podzemnih voda
CSGI_29	ISTOČNA SLAVONIJA – SLIV SAVE	međuzrnska	3.328	379	76% umjerene do povišene ranjivosti	HR/BIH, SRB

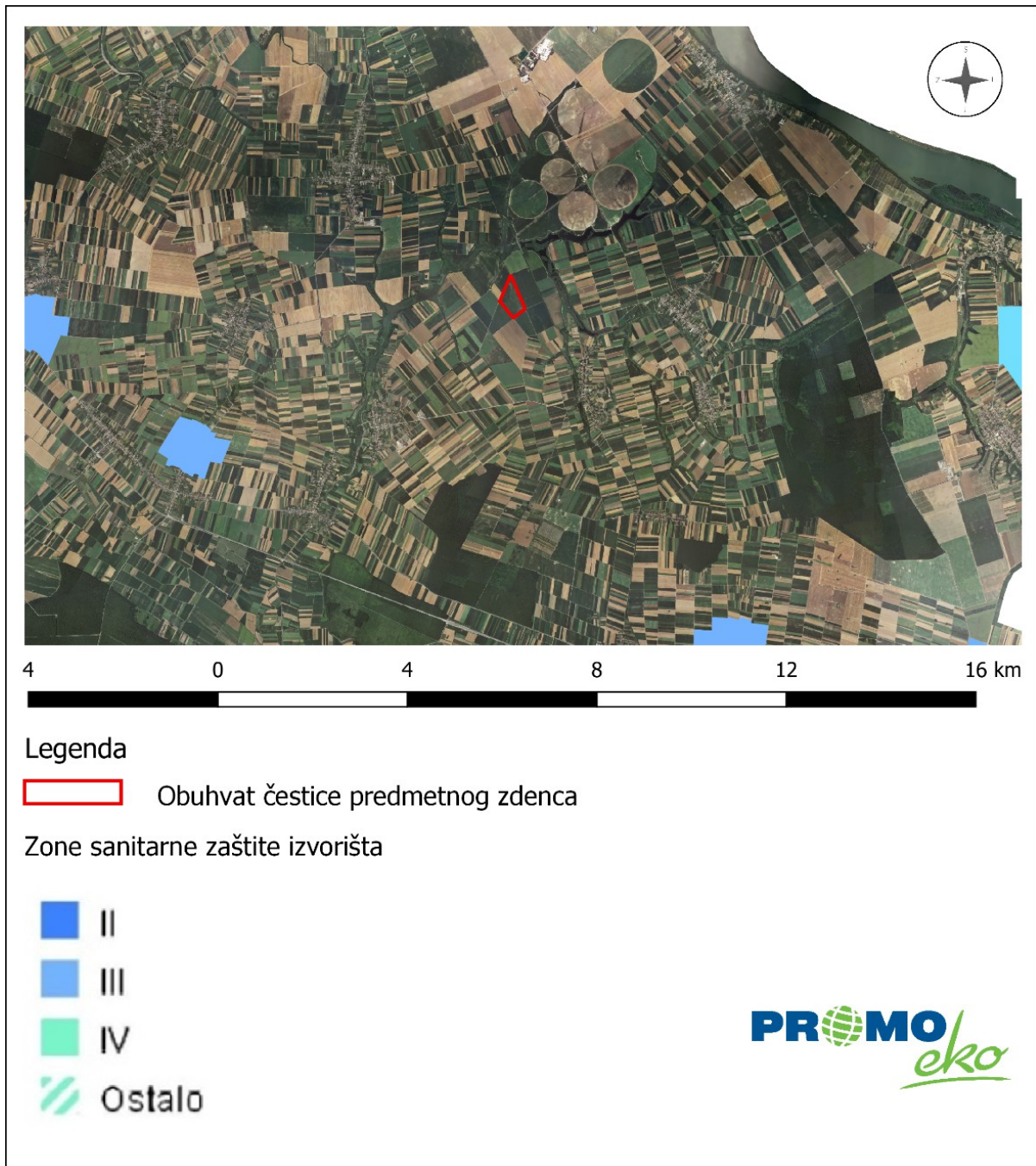
Usporedbom procijenjenih obnovljivih zaliha podzemnih voda vodnog tijela istočna Slavonija – sliv Save, odnosno prosječnih godišnjih dotoka i eksploatacijskih količina podzemnih voda vidljivo je da se zasad koristi samo manji dio (oko 4,22 %) obnovljivih zaliha te da su mogućnosti veće. Navedene eksploatacijske količine definirane su na temelju izdanih koncesija za zahvaćanje podzemne vode za potrebe javne vodoopskrbe i gospodarstva, koje su veće od stvarno zahvaćenih količina, tako da su izvedene ocjene o iskorištenosti resursa na strani sigurnosti (Tablica 5.).

**Tablica 5. Ocjena količinskog stanja – obnovljive zalihe i zahvaćene količine**

Kod i naziv tijela podzemnih voda	Obnovljive zalihe (m <sup>3</sup> /god)	Zahvaćene količine (m <sup>3</sup> /god)	Zahvaćene količine kao postotak obnovljivih zaliha (%)
CSGI_29 – ISTOČNA SLAVONIJA – SLIV SAVE	3,79*10 <sup>8</sup>	1.60*10 <sup>7</sup>	4,22

Ocjena navedenog količinskoga stanja provedena je temeljem: podataka iz programa motrenja razina podzemnih voda, podataka oborina i temperature s klimatoloških postaja te podataka o količinama crpljenja podzemne vode iz zdenaca crpilišta i kaptiranih izvorišta koje služe za javnu vodoopskrbu i podataka o iscrpljenim količinama podzemne vode za tehnološke i ostale potrebe.

Lokacija zahvata se nalazi izvan vodozaštitnog područja (Slika 12.).



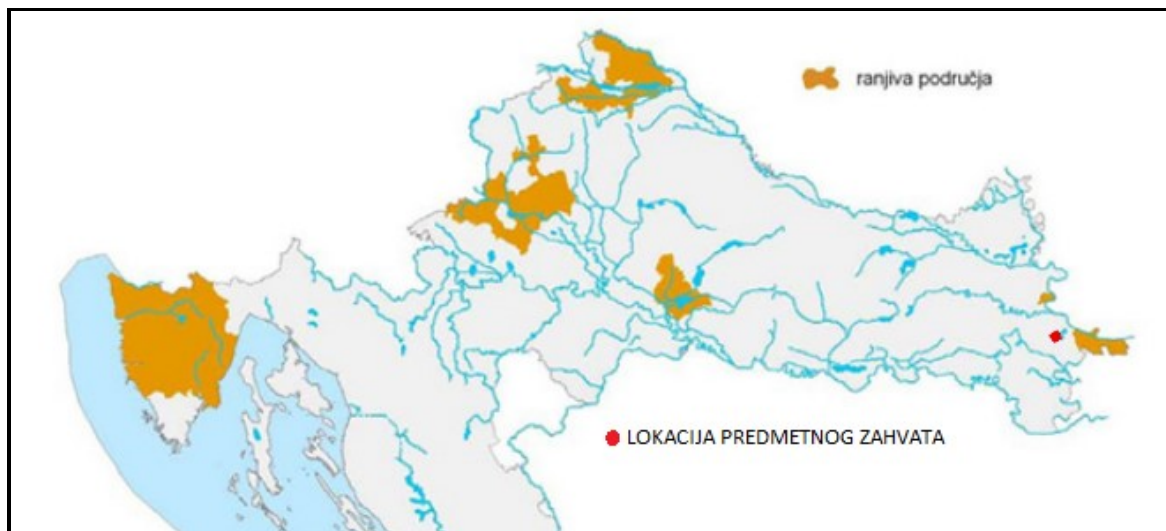
Slika 12. Izvod iz kartografskog prikaza zona sanitarne zaštite izvorišta (Izvor: Geoportal Hrvatskih voda)





Slika 13. Izvod iz kartografskog prikaza osjetljivih područja u Republici Hrvatskoj (Izvor: Odluka o određivanju osjetljivih područja)

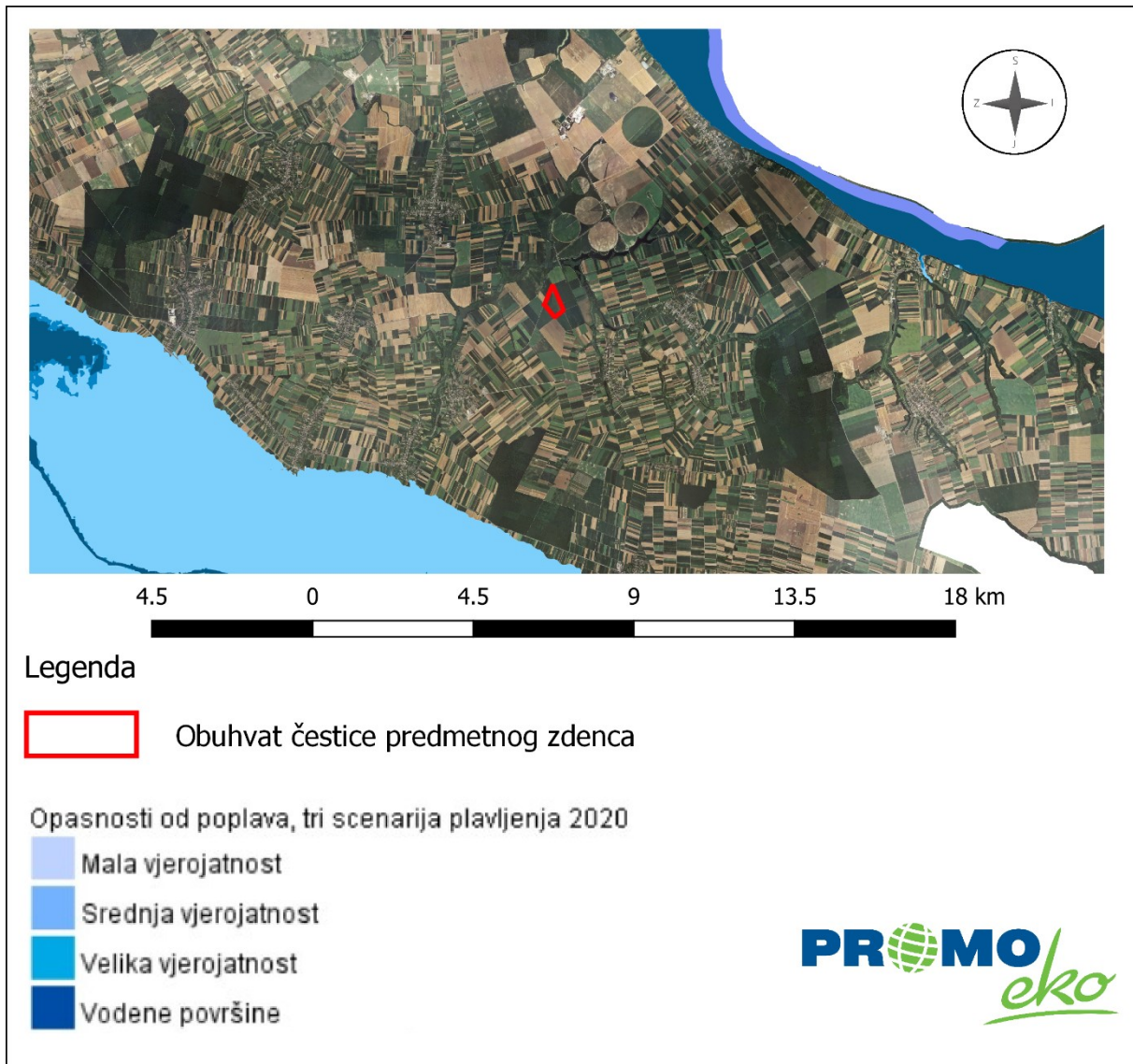
Temeljem Odluke o određivanju osjetljivih područja („Narodne novine“, br. 79/22) u Republici Hrvatskoj određena su osjetljiva područja na vodnom području rijeke Dunav i jadranskom vodnom području. Lokacija planiranog zahvata nalazi se na prostoru sliva osjetljivog područja (Slika 13.).



Slika 14. Izvod iz kartografskog prikaza ranjivih područja u Republici Hrvatskoj (Izvor: Odluka o određivanju ranjivih područja Republike Hrvatske)

Temeljem Odluke o određivanju ranjivih područja Republike Hrvatske („Narodne novine“, br. 130/12) određuju se ranjiva područja u Republici Hrvatskoj, na vodnom području rijeke Dunav i jadranskom vodnom području, na kojima je potrebno provesti pojačane mjere zaštite voda od onečišćenja nitratima poljoprivrednog podrijetla. Predmetni zahvat ne nalazi se na ranjivom području (Slika 14.).

Lokacija zahvata se ne nalazi na području opasnosti od poplava (Slika 15.).



Slika 15. Izvadak iz karte opasnosti od poplava po vjerojatnosti pojavljivanja (Izvor: Karte opasnosti od poplava i karte rizika od poplava)

#### **2.3.4. Zrak**

Podaci vezani za kvalitetu zraka na području zahvata preuzeti su iz Izvješća o praćenju kvalitete zraka na teritoriju Republike Hrvatske za 2021. godinu. Uredbom o određivanju zona i aglomeracija prema razinama onečišćenosti zraka na teritoriju Republike Hrvatske („Narodne novine“, br. 1/14), područje RH podijeljeno je u pet zona i četiri aglomeracije. Kada spominjemo aglomeraciju i zonu u smislu prethodno spomenute Uredbe odnosno povezano sa kvalitetom zraka aglomeracija predstavlja područje s više od 250 000 stanovnika ili područje s manje od 250 000 stanovnika, ali s gustoćom stanovništva većom od prosječne gustoće u Republici Hrvatskoj ili je pak kvaliteta zraka znatno narušena te je nužna ocjena i upravljanje kvalitetom zraka. Zona je razgraničeni dio teritorija RH od ostalih takvih dijelova, koji predstavlja cjelinu obzirom na praćenje, zaštitu i poboljšanje kvalitete zraka te upravljanje kvalitetom zraka. Područje zahvata smješteno je u zonu HR 1 „Kontinentalna Hrvatska“ (Slika 16.).

Zona HR 1 obuhvaća područja Osječko - baranjske županije (izuzimajući aglomeraciju HR OS), Požeško – slavonske županije, Virovitičko – podravske županije, Vukovarsko – srijemske županije, Bjelovarsko – bilogorske županije, Koprivničko – križevačke županije, Krapinsko – zagorske županije, Međimurske županije, Varaždinske županije i Zagrebačke županije (izuzimajući aglomeraciju HR ZG).

Najbliža mjerna postaja lokaciji zahvata je postaja Kopački rit.



Slika 16. Zone i aglomeracije za potrebe praćenja kvalitete zraka s mjernim postajama za uzajamnu razmjenu informacija i izvješćivanje o kvaliteti zraka (Izvor: Izvješće o praćenju kvalitete zraka na teritoriju Republike Hrvatske za 2021. godinu)

Prema posljednjim dostupnim podacima iz Izvješća o praćenju kvalitete zraka na teritoriju Republike Hrvatske za 2021. godinu je na mjernoj postaji Kopački rit, u mjernoj mreži Državna mreža, bio I kategorije s obzirom na \*PM<sub>10</sub> (auto.), \*PM<sub>2,5</sub> (auto.) i O<sub>3</sub> (Tablica 6.). Podaci mjerenja PM<sub>10</sub> (auto.) i PM<sub>2,5</sub> (auto.) dobiveni nereferentnim sakupljačima korigirani su sa sezonskim faktorima korekcije iz studija ekvivalencija za ne - referentne metode mjerenja frakcija lebdećih čestica PM<sub>10</sub> i PM<sub>2,5</sub>.

Tablica 6. Kategorija kvalitete zraka u zoni HR 1

Zona/Aglomeracija	Županija	Mjerna mreža	Mjerna Postaja	Onečišćujuća tvar	Kategorija kvalitete zraka
HR 1		Državna mreža	Kopački rit	*PM <sub>10</sub> (auto.)	I kategorija
				*PM <sub>2,5</sub> (auto.)	I kategorija

	Osječko – baranjska županija			O <sub>3</sub>	I kategorija
--	------------------------------------	--	--	----------------	--------------

### 2.3.5. Gospodarske značajke

Gospodarstvo Općine Tompojevci je tradicionalno i izrazito poljoprivredno područje, koje je gospodarski orijentirano na primarnu poljoprivrednu proizvodnju. Poljoprivreda će se razvijati putem obiteljskih poljoprivrednih gospodarstava, ali za to su potrebna znatna financijska sredstva, jer su tijekom rata oštećene mnoge gospodarske zgrade i uništena mehanizacija. Općina raspolaže sa značajnim gospodarskim potencijalima temeljem kojih će u budućem razdoblju jačati gospodarske aktivnosti i razviti novu strukturu poduzeća u području poljoprivredno-prerađivačkih djelatnosti u cilju ekonomskog razvoja, razvoja turizma i stvaranja novih, dugoročno održivih radnih mjesta.

#### 2.3.5.1. Poljoprivreda

Ukupna površina Vukovarsko – srijemske županije iznosi 244.775 ha dok na poljoprivredne površine otpada 129.703 ha od čega se 93,01 % odnosi na oranice, 2,90 % na pašnjake, 0,65 % na livade, 1,38 % na vinograde i 1,72 % na voćnjake. U strukturi poljoprivrede najčešće su prisutne slijedeće kulture: kukuruz, pšenica, soja, šećerna repa, suncokret, uljana repica, zob, krumpir, krmne kulture i povrće.

Na području Vukovarsko – srijemske županije značajan je trend smanjenja svih tipova poljoprivrednih gospodarstava, a najveća promjena je u broju OPG-a gdje im je broj smanjen za 1.750 što je gotovo 20 %.

#### 2.3.5.2. Šumarstvo

Šume i šumsko zemljište kao obnovljivi i zato trajni nacionalni resurs proglašeni su Ustavom kao dobro od općeg interesa za Republiku Hrvatsku.

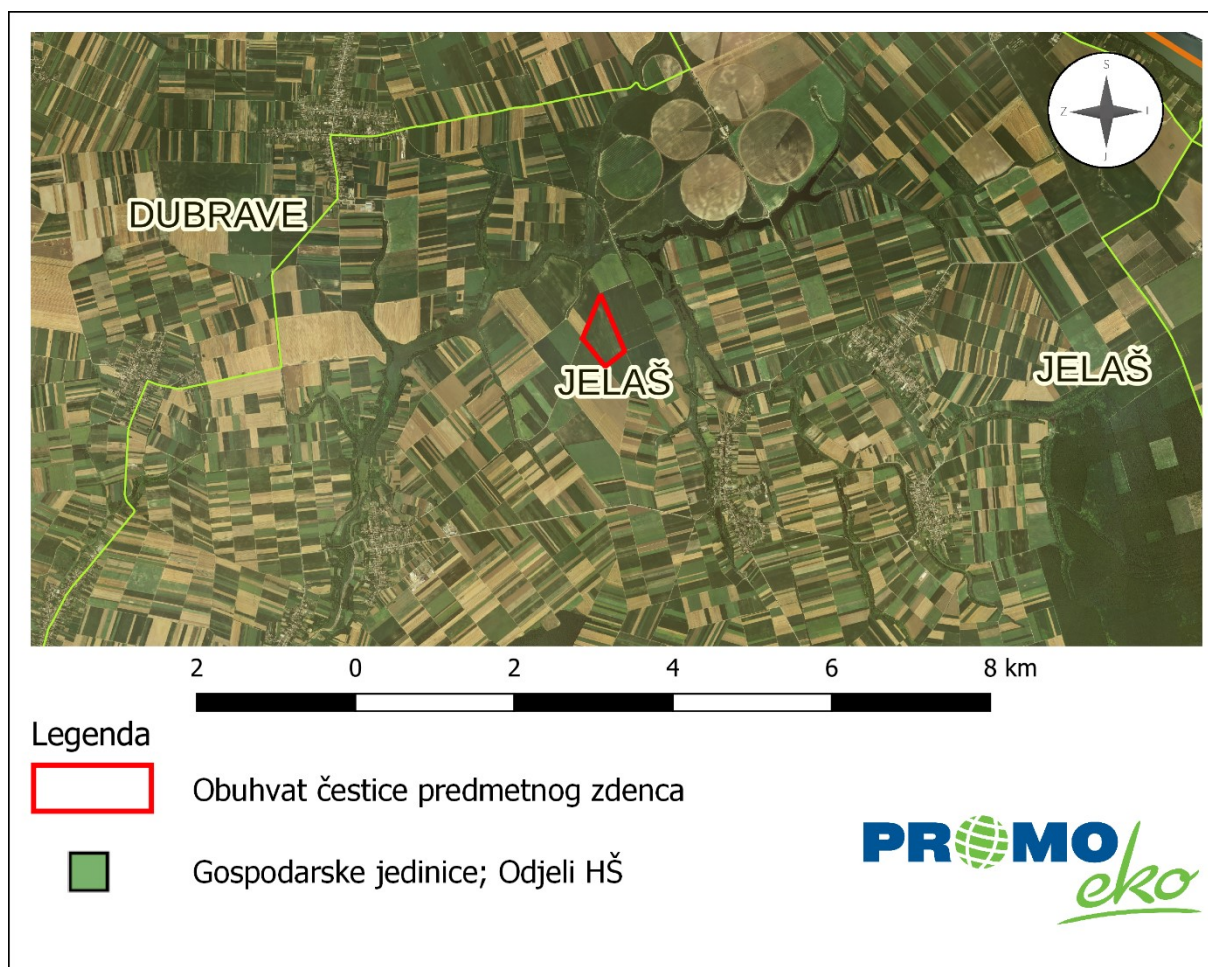
Pored ekonomskih koristi šume su značajne za zdravlje ljudi, a važan su čimbenik i regulator hidroloških uvjeta. Šume su temelj razvitka turističkog i lovnog gospodarstva, a značajne su i za razvoj drugih gospodarskih grana.

Hrvatske šume d.o.o. kao tvrtka koja gospodari šumama i šumskim zemljištem u Republici Hrvatskoj javnosti pruža na uvid sažetak osnovnih elemenata gospodarenja. Pregled javnih podataka omogućen je korištenjem kartografskog prikaza čime je uz mogućnost pregleda podataka u tekstualnom i tabličnom obliku omogućen i prostorni prikaz šuma. Kartografski

prikaz uključuje više slojeva (razina prikaza), a to su: uprave šuma, šumarije, gospodarske jedinice te odjeli državnih i odsjeci privatnih šuma.

Prema kartografskom prikazu javnih podataka Hrvatskih šuma lokacija zahvata nalazi se na području gospodarske jedinice „JELAŠ“ koja se nalazi na području šumarije Vukovar u sklopu Uprave šuma Vinkovci. Lokacija planiranog zahvata se ne nalazi na šumskom području te se utjecaji na šume mogu izuzeti iz daljnjeg razmatranja. Najbliži odjel Hrvatskih šuma od lokacije zahvata udaljen je oko 3,2 km (Slika 17.).

S obzirom na navedeno, izvedba zahvata u fazi izvedbe i korištenja ni na koji način neće utjecati na šumsko područje šireg područja obuhvata zahvata te će ovaj aspekt biti izuzet iz daljnjeg razmatranja.



Slika 17. Gospodarske jedinice na širem području lokacije zahvata (Izvor: <http://javni-podaci.hrsume.hr/>)

### 2.3.5.3. Lovstvo

Cilj gospodarenja lovištem je očuvanje i unapređenje staništa svih životinjskih vrsta, a posebice divljači i provedba propisanih gospodarskih mjera u svrhu postizanja utvrđenih fondova divljači bez štetnih posljedica za stanište i gospodarstvo.

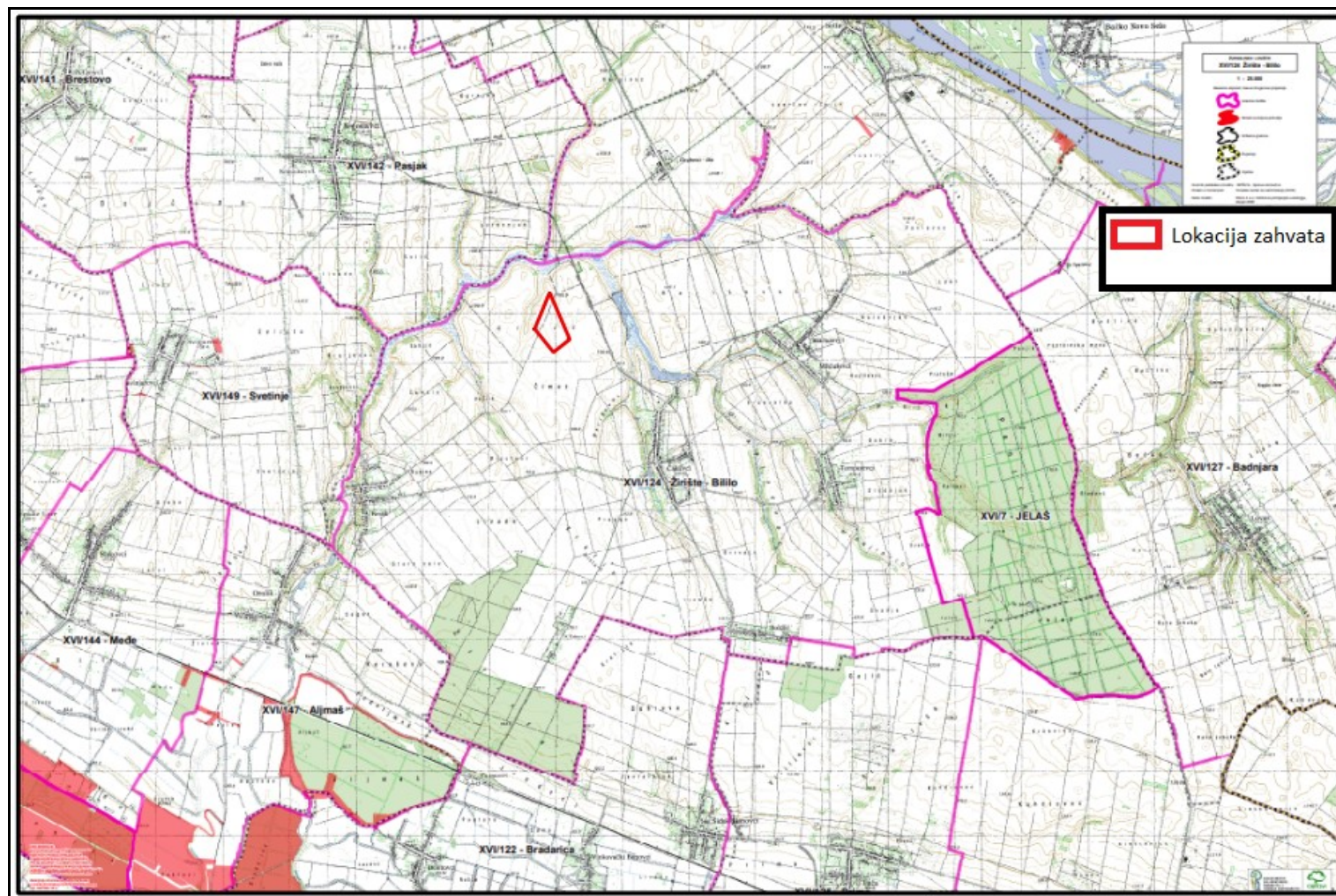
Provedbom mjera uzgoja, zaštite i lova potrebno je uspostaviti i održavati propisane fondove divljači i njihovu strukturu, što je ujedno i pretpostavka za uspješno gospodarenje i korištenje lovišta u sportsko - rekreativne svrhe.

Lokacija zahvata nalazi se u obuhvatu lovišta XVI/124 – ŽITIŠTE - BILILO (Slika 18.). Površina lovišta XVI/124 - ŽITIŠTE - BILILO iznosi 5.720 ha, a ovlaštenik prava lova na navedenom lovištu je LD Kuna.

Budući da je u užem obuhvatu planiranog zahvata nalaze obrađene poljoprivredne površine, na navedenom području je izražen antropogeni utjecaj. Zbog navedenog postojećeg antropogenog utjecaja u okruženju lokacije zahvata (buka, kretanje strojeva i ljudi), ista je već uzrokovala preseljenje lovne divljači u mirnija susjedna staništa. Planiranim zahvatom se zadržava postojeće stanje i namjena površina (poljoprivredna proizvodnja), stoga planiranim zahvatom neće doći do utjecaja na lovnu divljač.

S obzirom na navedeno, izvedba zahvata u fazi izvedbe i korištenja ni na koji način neće utjecati na lovstvo šireg područja obuhvata zahvata te će ovaj aspekt biti izuzet iz daljnjeg razmatranja.

Elaborat zaštite okoliša u postupku ocjene o potrebi  
procjene utjecaja zahvata na okoliš



Slika 18. Lovišta u širem okruženju lokacije zahvata (Izvor: Ministarstvo poljoprivrede, Središnja lovna evidencija)



### **2.3.6. Trenutna klima i klimatske promjene**

#### Trenutna klima

Klimatske osobine prostora općine Tompojevci dio su klimatskih osobina šireg prostora, odnosno pripadnosti ovog područja nizinskom području Istočne – hrvatske ravnice, kojega zbog male reljefne energije odlikuje homogenost klimatskih prilika. Područje općine Tompojevci ima obilježja umjereno kontinentalne klime, koju karakteriziraju česta i intenzivna promjena vremena. Prema Köppenovoj klasifikaciji, to je područje koje se označava klimatskom formulom Cfbwx, a što je oznaka za umjereno toplu, kišnu klimu, kakva vlada u velikom dijelu umjerenih širina.

Oborine su važan klimatski element, a pokazatelj da na ovom području padne u prosjeku oko 630 mm oborine, ukazuje da je to prostor koji prima najmanje oborina u Hrvatskoj. U godišnjem hodu oborina izdvajaju se dva maksimuma, primarni u lipnju (64 mm) i sekundarni u prosincu (64 mm). Minimum oborina javlja se početkom jeseni, u listopadu (33 mm) i u vrijeme zime, najčešće veljače (43 mm). Oborine u obliku snijega javljaju se u prosjeku oko 26 dana godišnje, dok se na površini zadržava oko 35 dana, iako su odstupanja od ovih prosjeka vrlo česta.

Prosječna godišnja temperatura zraka, izmjerena na meteorološkoj postaji Vukovar, iznosi 11,7°C. Srednje mjesečne temperature zraka su u porastu do kolovoza, kada dostižu maksimum (22°C), a zatim opadaju, te se minimum temperature bilježi u siječnju (-1,3°C). Apsolutni minimum temperature zabilježen je 1963. godine (-28,3°C), dok je apsolutni maksimum zabilježen 1957. godine (39,8°C), u promatranom razdoblju od 1957. - 1963. godine.

U skladu s godišnjim režimom oborina je raspored naoblake tijekom godine. Najveći broj oblačnih dana zabilježen je u jesenskim i zimskim mjesecima, dok je prosječna godišnja naoblaka 5,9 desetina.

Nizinski karakter područja i njegova otvorenost prema sjeveru uvjetovao je najučestalije vjetrove iz sjevernog kvadranta. Najučestaliji vjetrovi su iz sjeverozapadnog smjera, a zatim slijede strujanja iz zapadnog, sjeveroistočnog, jugozapadnog i istočnog smjera. Tišine prevladavaju u ljetnim mjesecima.

#### Klimatske promjene

Statistički značajne promjene srednjeg stanja ili varijabilnosti klimatskih veličina koje traju desetljećima i duže, nazivaju se klimatskom promjenom.

Projekcija klime u Republici Hrvatskoj do 2040. godine s pogledom do 2070. godine provedena je uz simulacije “povijesne“ klime za razdoblje 1971. – 2000. godine. Regionalnim

klimatskim modelom (eng. RegionalClimate Model, RCM) RegCM izračunate su promjene (projekcije) za buduću klimu u dva razdoblja: 2011. – 2040. godine i 2041. – 2070. godine, uzimajući u obzir dva scenarija razvoja koncentracije stakleničkih plinova u budućnosti (RCP4.5 i RCP8.5) kako je to određeno Međuvladinim panelom za klimatske promjene (eng. Intergovernmental Panel on ClimateChange – IPCC). Model je dao podatke za Hrvatsku u rezoluciji od 12.5 km i 50 km.

Scenarij RCP4.5 smatra se umjerenijim scenarijem te ga karakterizira srednja razina koncentracija stakleničkih plinova uz relativno ambiciozna očekivanja njihovog smanjenja u budućnosti, koja bi dosegla vrhunac oko 2040. godine. Scenarij RCP8.5 smatra se ekstremnim scenarijem te ga karakterizira kontinuirano povećanje koncentracije stakleničkih plinova, koja bi do 2100. godine bila i do tri puta viša od današnje.

Uz simulacije “historijske” klime (razdoblje 1971-2000), prikazane su očekivane promjene (projekcije) za buduću klimu u dva razdoblja, 2011. - 2040. i 2041. - 2070., uz pretpostavku IPCC scenarija RCP4.5.

Ukupno je analizirano 20 klimatoloških varijabli. Rezultati modela poslužili su kao osnova za procjenu utjecaja i ranjivosti na klimatske promjene.

**Tablica 7. Projekcije klimatskih parametara za Republiku Hrvatsku prema scenariju RCP4.5 u odnosu na razdoblje 1971. – 2000. (Izvor: Sedmo nacionalno izvješće i treće dvogodišnje izvješće Republike Hrvatske prema Okvirnoj konvenciji Ujedinjenih naroda o promjeni klime (UNFCCC), Ministarstvo zaštite okoliša i energetike, rujan 2018.)**

Klimatološki parametar	Projekcije buduće klime prema scenariju RCP4.5 u odnosu na razdoblje 1971. – 2000. godine dobivene klimatskim modeliranjem	
	2011. – 2040.	2041. – 2070.
OBORINE	<b>Srednja godišnja količina:</b> malo smanjenje (osim manji porast u SZ Hrvatskoj).	<b>Srednja godišnja količina:</b> daljnji trend smanjenja (do 5 %) u gotovo cijeloj Hrvatske osim u SZ dijelovima.
	<b>Sezone:</b> različit predznak; <b>zima</b> i <b>proljeće</b> u većem dijelu Hrvatske manji porast + 5 – 10 %, a <b>ljetu</b> i <b>jesen</b> smanjenje (najviše – 5 – 10 % u J Lici i S Dalmaciji).	<b>Sezone:</b> smanjenje u svim sezonama (do 10 % gorje i S Dalmacija) osim <b>zimi</b> (povećanje 5 – 10 % S Hrvatska).
	Smanjenje broja <b>kišnih razdoblja</b> (osim u središnjoj Hrvatskoj gdje bi se malo povećao). Broj <b>sušnih razdoblja</b> bi se povećao.	Broj <b>sušnih razdoblja</b> bi se povećao.
SNJEŽNI POKROV	Smanjenje (najveće u Gorskom Kotaru, do 50 %).	Daljnje smanjenje (naročito planinski krajevi).
POVRŠINSKO OTJECANJE	Nema većih promjena u većini krajeva; no u gorskim predjelima i zaleđu Dalmacije smanjenje do 10 %.	Smanjenje otjecanja u cijeloj Hrvatskoj (osobito u proljeće).

Elaborat zaštite okoliša u postupku ocjene o potrebi  
procjene utjecaja zahvata na okoliš

TEMPERATURA ZRAKA		Srednja: porast <b>1 – 1,4 °C</b> (sve sezone, cijela Hrvatska).	Srednja: porast <b>1,5 – 2,2 °C</b> (sve sezone, cijela Hrvatska – naročito kontinent).
		Maksimalna: porast u svim sezonama <b>1 – 1,5 °C</b> . U <b>istočnim područjima porast temperature u jesen od 0,9 °C do 1,2 °C</b> .	Maksimalna: porast do <b>2,2 °C</b> u ljeto (do 2,3 °C na otocima).
		Minimalna: najveći porast <b>zimi, 1,2 – 1,4 °C</b> .	Minimalna: najveći porast na kontinentu <b>zimi 2,1 – 2,4 °C</b> ; a <b>1,8 – 2 °C</b> primorski krajevi.
EKSTREMNI VREMENSKI UVJETI	<b>Vrućina</b> (broj dana s Tmax > +30 °C)	<b>6 do 8 dana</b> više od referentnog razdoblja (referentno razdoblje: 15 – 25 dana godišnje).	Do <b>12 dana</b> više od referentnog razdoblja.
	<b>Hladnoća</b> (broj dana s Tmin < -10 °C)	Smanjenje broja dana s Tmin < -10 °C i porast Tmin vrijednosti (1,2 – 1,4 °C).	Daljnje smanjenje broja dana s Tmin < -10 °C.
	<b>Tople noći</b> (broj dana s Tmin ≥ +20 °C)	U porastu.	U porastu.
VJETAR	<b>Sr. brzina</b> na 10 m	<b>Zima i proljeće</b> bez promjene, no <b>ljeti i osobito u jesen</b> na Jadranu porast do 20 – 25 %.	<b>Zima i proljeće</b> uglavnom bez promjene, no trend jačanja <b>ljeti i u jesen</b> na Jadranu.
	<b>Max. brzina</b> na 10 m	Na godišnjoj razini: bez promjene (najveće vrijednosti na otocima J Dalmacije). Po sezonama: smanjenje <b>zimi</b> na J Jadranu i zaleđu.	Po sezonama: smanjenje u svim sezonama osim ljeti. Najveće smanjenje <b>zimi</b> na J Jadranu.
EVAPOTRANSPIRACIJA		Povećanje u <b>proljeće i ljeti</b> 5 – 10 % (vanjski otoci i Z Istra > 10 %).	Povećanje do 10% za veći dio Hrvatske, pa do 15% na obali i zaleđu te do 20% na vanjskim otocima.
VLAŽNOST ZRAKA		Porast cijele godine ( <b>najviše ljeti</b> na Jadranu).	Porast cijele godine ( <b>najviše ljeti</b> na Jadranu).
VLAŽNOST TLA		Smanjenje u S. Hrvatskoj.	Smanjenje u cijeloj Hrvatskoj ( <b>najviše ljeto i u jesen</b> ).
SUNČANO ZRAČENJE (FLUKS ULAZNE SUNČANE ENERGIJE)		<b>Ljeti i u jesen</b> porast u cijeloj Hrvatskoj, u <b>proljeće</b> porast u S. Hrvatskoj, a smanjenje u Z. Hrvatskoj; <b>zimi</b> smanjenje u cijeloj Hrvatskoj.	Povećanje u svim sezonama osim zimi (najveći porast u gorskoj i središnjoj Hrvatskoj).

U prethodnoj tablici (Tablica 7.) su prikazani rezultati modeliranja modelom RegCM na prostornoj rezoluciji 50 km.

U sljedećoj tablici (Tablica 8.) prikazani su osnovni rezultati modeliranja istim modelom na prostornoj rezoluciji 12,5 km, koji sadrži više detalja u odnosu na osnovnu simulaciju od 50 km.

**Tablica 8. Projekcije klimatskih parametara za Republiku Hrvatsku prema scenariju RCP4.5 u odnosu na razdoblje 1971. – 2000. (Izvor: Dodatak rezultatima klimatskog modeliranja na sustavu HPC VELEbit: Osnovni rezultati integracija na prostornoj rezoluciji od 12,5 km, Zagreb, studeni 2017.)**

Klimatološki parametar		Projekcije buduće klime prema scenariju RCP4.5 u odnosu na razdoblje 1971. – 2000. godine dobivene klimatskim modeliranjem	
		2011. – 2040.	2041. – 2070.
TEMPERATURA ZRAKA NA 2 m IZNAD TLA		Zagrijavanje u zimi, proljeću i jeseni od 1°C do 1.3°C te ljeti u većem dijelu Hrvatske od 1.5 do 1.7 °C. Iznimke za ljetnu sezonu čini istok Hrvatske i obalno područje sa zagrijavanjem nešto manjim od 2.5 °C.	Zagrijavanje u zimi, proljeću i jeseni iznosi od 1.7 do 2 °C te ljeti u većem dijelu Hrvatske od 2.4 do 2.6 °C. Iznimke za ljetnu sezonu čini istok Hrvatske i obalno područje sa zagrijavanjem nešto manjim od 2.5 °C.
	<b>Srednja minimalna temperatura:</b>	Moguće <b>zagrijavanje</b> zimi od 1°C do 1,2°C, a u ljetu u obalnom području i do 1,4°C.	<b>Zagrijavanje</b> u zimi, proljeću i jeseni iznosi od 1,7°C do 2°C te ljeti od 2,2°C do 2,4°C.
	<b>Srednja temperatura zraka</b>	Mogućnost zagrijavanja od 1,2°C do 1,4 °C.	Očekivano povećanje je oko 1,9°C do 2,0°C.
	<b>Srednja maksimalna temperatura zraka:</b>	Moguće zagrijavanje od 1°C do 1.3°C u proljeće i jesen, malo veće zagrijavanje u zimu od 1°C, dok je u nekim područjima zagrijavanje bilo i malo manje od 1°C. Za ljetnu sezonu, zagrijavanje iznosi od 1,5°C do 1,7°C u većem dijelu Hrvatske te nešto manje od 1,5°C na krajnjem istoku zemlje te dijelu obalnog područja.	Zagrijavanje u zimi, proljeću i jeseni iznosi od 1,5 do 2°C. Ljeti zagrijavanje dostiže interval od 2,4°C na Jadranu, do 2,7°C u dijelu središnje i gorske Hrvatske.
OBORINE		Moguće <b>povećanje ukupne količine oborine</b> tijekom zime na čitavom području Hrvatske (do 5% u središnjim dijelovima, od 5 do 10 % na istoku i zaleđu obale te čak do 20% u nekim dijelovima obalnog područja).	Sličnog iznosa i predznaka za sve sezone kao i u neposredno budućoj klimi (2011. - 2040. godine).
		Izraženo <b> smanjenje ukupne količine oborine</b> ljeti u čitavoj Hrvatskoj: u većem dijelu Hrvatske od -20% do -10%, od -10 do -5% na sjevernom dijelu obale i od -5 do 0% na južnom Jadranu.	Sličnog iznosa i predznaka za sve sezone kao i u neposredno budućoj klimi (2011. - 2040. godine).
MAKSIMALNA BRZINA VJETRA		Blage, gotovo zanemarive, promjene u rasponu od -1 % do 3 % ovisno o dijelu Hrvatske.	Blage, gotovo zanemarive, promjene u rasponu od -1% do 3% ovisno o dijelu Hrvatske.
EKSTREMNI VREMENSKI UVJETI	<b>Srednji broj dana s maksimalnom brzinom vjetra ≥20 m/s</b>	Mogućnost porasta na čitavom Jadranu. Sve promjene su relativno male i uključuju promjene od -5 do +10 događaja po desetljeću.	Uključuje porast broja događaja na sjevernom i južnom Jadranu i obalnom području te smanjenje broja događaja na srednjem Jadranu.

Elaborat zaštite okoliša u postupku ocjene o potrebi  
procjene utjecaja zahvata na okoliš

	<b>Broj ledenih dana (min. temp. ≤ 10°C)</b>	Smanjenje broja ledenih dana u zimskoj sezoni (a u manjoj mjeri i tijekom proljeća). Smanjenje je u rasponu od -2 do -1 broja ledenih dana na istoku Hrvatske.	Od -10 do -7 broja ledenih dana na području Like i Gorskog kotara.
	<b>Broj vrućih dana (max.temp. ≥ 30°C)</b>	<b>Porasta broja vrućih dana</b> u rasponu od <b>6</b> do <b>8</b> u većini kontinentalne Hrvatske.	<b>Porast broja vrućih dana od 25 do 30</b> vrućih dana u dijelovima Dalmacije. Mogućnost povećanja broja vrućih dana na području istočne i središnje Hrvatske tijekom proljeća i jeseni za oko <b>4</b> dana te u obalnom području tijekom jeseni od <b>4</b> do <b>6</b> dana za razdoblje.
	<b>Broj dana s toplim noćima (min. temp. ≤ 20°C)</b>	Porast prosječnog broja toplih noći je izražen na području čitave Hrvatske osim u Lici i Gorskog kotaru.	Na krajnjem istoku te duž obale, očekivani porast u razdoblju 2041.-2070. godine za scenarij RCP8.5 je više od <b>25</b> dana s toplim noćima.
	<b>Srednji broj kišnih razdoblja (razdoblje od minimalno 5 uzastopnih dana s dnevnom količinom oborine ≥ 1 mm)</b>	Za ljetnu sezonu na širem području Hrvatske smanjenje broja kišnih razdoblja.	Za ljetnu sezonu na širem području Hrvatske smanjenje broja kišnih razdoblja.
	<b>Srednji broj sušnih razdoblja (razdoblje od minimalno 5 uzastopnih dana s dnevnom količinom oborine ≤ 1 mm)</b>		Tendencija povećanja broja sušnih razdoblja na širem području Republike Hrvatske u proljeće.

Za predmetni zahvat je relevantan skup podataka iz scenarija rasta koncentracija stakleničkih plinova RCP4.5 jer se smatra vjerojatnijim ostvarenje i budući da su države članice EU-a donijele Europski propis o klimi, koji postavlja zajednički cilj smanjiti emisije stakleničkih plinova za najmanje 55% do 2030. u odnosu na 1990. godinu te postizanje klimatske neutralnosti najkasnije do 2050. godine. Također, Strategija prilagodbe klimatskim promjenama u Republici Hrvatskoj za razdoblje do 2040. godine s pogledom na 2070. godinu daje predložene mjere prilagodbe zasnovane na scenariju RCP4.5. rasta koncentracija stakleničkih plinova.

Prema Strategiji prilagodbe klimatskim promjenama: Podaktivnost 2.2.1. Rezultati klimatskog modeliranja na sustavu HPC VELEbit za potrebe izrade nacrtu Strategije prilagodbe

klimatskim promjenama Republike Hrvatske do 2040. i s pogledom na 2070. I. Akcijskog plana analizirano je stanje klime za razdoblje 1971. – 2000. (referentno razdoblje) i klimatske promjene za buduća vremenska razdoblja 2011. – 2040. i 2041. – 2070. za područje Hrvatske.

Vrijednosti parametara zabilježenih za grad Osijek izabrani su kao reprezentivi za područje istočne Hrvatske.

#### Temperatura

Do 2041. godine očekivani jesenski porast temperature je oko 0.9 °C u istočnoj Slavoniji. U razdoblju do 2070. najveći porast srednje temperature zraka je do 2.2 °C.

Simulirane zimske minimalne temperature ( $T_{\min}$ ) u srednjaku ansambla RegCM su na planinama Slavonije malo ispod - 4 °C.

Proljetna minimalna temperatura zraka u Slavoniji odgovara relativno dobro stvarnom stanju (Osijek 6 °C). U razdoblju 2041. - 2070. se ponovno najveći porast minimalne temperature očekuje u zimi – od 2.1 do 2.4 °C u kontinentalnom dijelu.

#### Oborine

U Istočnom dijelu Hrvatske simulirana je osjetno manja količina oborina. Srednja zimska količina oborina u srednjaku ansambla postupno raste od nešto manje od 180 mm u istočnoj Slavoniji (Osijek 126 mm). U proljeće je količina oborine u kontinentalnim krajevima između 180 i 250 mm (izmjerene vrijednosti na postaji Osijek 151). Ljetne oborine u kontinentalnim krajevima osjetno su manje (90 - 150 mm) nego što su izmjerene vrijednosti (Osijek 209).

U budućoj klimi 2011. - 2040. projicirana promjena ukupne količine oborine ima različit predznak: dok se u zimi i za veći dio Hrvatske u proljeće očekuje manji porast količine oborine, u ljeto i u jesen prevladavat će smanjenje količine oborine u čitavoj zemlji. Smanjenje količine oborine u Slavoniji je zanemarivo.

#### Relativna vlažnost zraka

Relativna vlažnost zraka u srednjaku ansambla najveća je u zimi - u većem dijelu zemlje je između 85 i 90 % (Osijek 86 %). Ljeti je simulirana vlažnost najmanja u istočnim krajevima i ispod 65 %. Vlažnost ponovno raste u jesen i u istočnom dijelu je od 75 do 80 %.

U neposrednoj budućnosti (do 2040.) očekuje se smanjenje relativne vlažnosti u proljeće i ljeto između 0.5 % pa do 2 %. U zimi je projiciran mali porast relativne vlažnosti u većini

krajeva, ali i ovaj porast ne bio donio veću promjenu ukupne vlažnosti zraka. Slično vrijedi i u jesen za istočne krajeve.

Trendovi promjene relativne vlažnosti slični prethodnom razdoblju, očekuju se i u razdoblju 2041. - 2070., ali s malo povećanom amplitudom: smanjenje vlažnosti od više od 3 % u proljeće, odnosno više od 2 % u ljeto te povećanje vlažnosti od najviše 1.5 % u zimi.

Većina navedenih klimatskih parametara koji se mijenjaju, ne predstavljaju rizik za predmetni zahvat.

Mogući rizik može predstavljati smanjenje oborina u smislu dostupnosti vodnih resursa. U budućoj klimi 2011.-2040. projicirana promjena ukupne količine oborine ima različit predznak: dok se u zimi i za veći dio Hrvatske u proljeće očekuje manji porast količine oborine, u ljeto i u jesen prevladavat će smanjenje količine oborine u čitavoj zemlji. Smanjenje količine oborina u Slavoniji je zanemarivo.

S obzirom na prethodno navedeno, ne očekuje se smanjenje dostupnosti vodnih resursa.

### **2.3.7. Bioraznolikost promatranog područja**

Temeljni zakonski propisi zaštite prirode u RH su Zakon o zaštiti prirode („Narodne novine“, br. 80/13, 15/18, 14/19, 127/19) i Strategija i akcijski plan zaštite prirode Republike Hrvatske za razdoblje od 2017. do 2025. godine („Narodne novine“, br. 72/17).

#### **2.3.7.1. Zaštićena područja**

Kako je vidljivo iz Kartografskog prikaza zaštićenih područja RH (Slika 19.), planirani zahvat ne nalazi se unutar zaštićenih područja.

Najbliže zaštićeno područje lokaciji planiranog zahvata je posebni rezervat „VUKOVARSKKE DUNAVSKKE ADE“, udaljen oko 7,4 km od lokacije zahvata.



Slika 19. Kartografski prikaz zaštićenih područja RH s prikazom lokacije zahvata (Izvor: Biportal)



### **2.3.7.2. Ekološki sustavi i staništa**

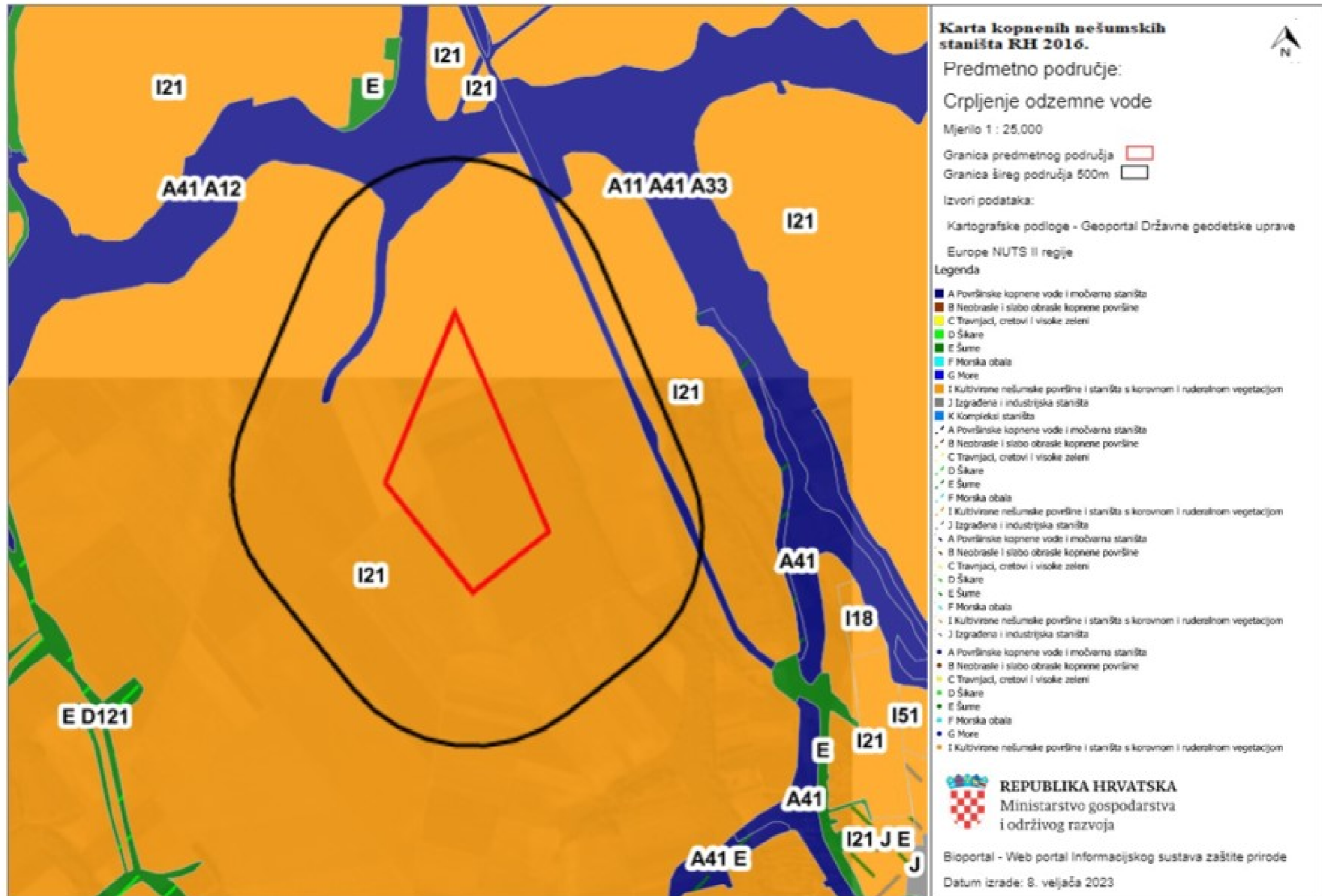
Prema izvodu iz Karte kopnenih nešumskih staništa Republike Hrvatske 2016. (www.bioportal.hr) (Slika 20.), lokacija planiranog zahvata se nalazi na stanišnom tipu:

- I.2.1. Mozaici kultiviranih površina.

Stanišni tip I.2.1. Mozaici kultiviranih površina na kojem se predmetni zahvat nalazi, nije na Popisu ugroženih i/ili rijetkih stanišnih tipova od nacionalnog i europskog značaja zastupljenih na području Republike Hrvatske (Prilog II. Pravilnika o popisu stanišnih tipova i karti staništa („Narodne novine“, br. 27/21, 101/22)) niti na popisu prirodnih stanišnih tipova od interesa za Europsku Uniju zastupljenih na području Republike Hrvatske (prema Prilogu III. navedenog Pravilnika).

Osim toga na široj lokaciji zahvata u polumjeru od 500 m oko lokacije planiranog zahvata nalaze se i slijedeći stanišni tipovi:

- A.1.1./A.4.1./A.3.3. Stalne stajačice/Tršćaci, rogozici, visoki šiljevi i visoki šaševi/Zakorijenjena vodenjarska vegetacija,
- A.2.4. Kanali,
- A.4.1./A.1.2. Tršćaci, rogozici, visoki šiljevi i visoki šaševi/Povremene stajačice,
- I.2.1. Mozaici kultiviranih površina.



Slika 20. Karta kopnenih nešumskih staništa RH 2016. s prikazom lokacije zahvata (Izvor: Biportal)

### 2.3.7.3. Ekološka mreža

Prema karti Ekološka mreža Natura 2000 lokacija zahvata se ne nalazi na području ekološke mreže Natura 2000 što se može vidjeti iz priloženog kartografskog prikaza (Slika 21.).

Na širem području oko lokacije zahvata zastupljena su slijedeća područja ekološke mreže NATURA 2000:

- područje očuvanja značajno za ptice (POP) udaljeno oko 16,9 km od lokacije zahvata:
  - HR1000006 – Spačvanski bazen i
- područje očuvanja značajno za vrste i stanišne tipove (POVS) udaljeno oko 5,9 km od lokacije zahvata:
  - HR2000372 – Dunav - Vukovar.

Predmetni zahvat ne nalazi se na području očuvanja značajnih za vrste i stanišne tipove (POVS) te se ne nalazi na području očuvanja značajno za ptice (POP).

S obzirom na navedeno, da se zahvat nalazi izvan područja ekološke mreže i izvan dosega mogućih utjecaja, provedbom zahvata neće doći do zauzeća ciljnog stanišnog tipa 3270 Rijeke s muljevitim obalama obraslim s *Chenopodion rubri p.p.* i *Bidention p.p.* Subatlantske, 6240\* Subpanonski stepski travnjaci (*Festucion valesiaca*), 6250\* Panonski travnjaci na praporu i 91E0\* Aluvijalne šume (*Alno-Padion*, *Alnion incanae*, *Salicion albae*) kao ni do zauzeća pogodnih staništa za ciljne vrste područja očuvanja značajno za vrste i stanišne tipove (POVS) HR2000372 Dunav - Vukovar i područja očuvanja značajna za ptice (POP) HR1000006 – Spačvanski bazen.

Tablica 9. Ciljevi očuvanja za područje ekološke mreže (POVS) HR2000372 Dunav - Vukovar

Hrvatski naziv vrste/staništa	Znanstveni naziv vrste/Šifra stanišnog tipa	Cilj očuvanja
Rijeke s muljevitim obalama obraslim s <i>Chenopodion rubri p.p.</i> i <i>Bidention p.p.</i>	3270	Očuvane prirodne blago položene obale rijeke unutar 105 km riječnog toka za razvoj vegetacije pionirskih biljaka sveza <i>Chenopodion rubri p.p.</i> i <i>Bidention p.p.</i>
Subpanonski stepski travnjaci ( <i>Festucion valesiaca</i> )	6240*	Očuvano 1 ha postojeće površine stanišnog tipa (kod Erduta)
Panonski travnjaci na praporu	6250*	Očuvano 0,06 ha postojeće površine stanišnog tipa (kod Šaregradske kule)

Elaborat zaštite okoliša u postupku ocjene o potrebi  
procjene utjecaja zahvata na okoliš

Aluvijalne šume ( <i>Alno-Padion</i> , <i>Alnion incanae</i> , <i>Salicion albae</i> )	91E0*	Očuvano 2565 ha postojeće površine stanišnog tipa
dvoprugasti kozak	<i>Graphoderus bilineatus</i>	Očuvano 1650 ha pogodnih staništa za vrstu (veće plitke i trajne stajačice s prozirnomo vodom i bogatom makrofitskom vegetacijom, s blago položenim i osunčanim obalama obraslim vegetacijom)
kiseličin vatreni plavac	<i>Lycaena dispar</i>	Očuvano 160 ha pogodnih staništa za vrstu (nizinske vlažne livade i močvarni rubovi rijeka, kanala, potoka)
rogati regoč	<i>Ophiogomphus cecilia</i>	Očuvana pogodna staništa za vrstu (tok rijeke sa šljunčanim i pješčanim dnom i obalama) unutar 105 km riječnog toka
	<i>Cucujus cinnaberinus</i>	Očuvano 2900 ha povoljnog staništa za vrstu (šumska staništa s dovoljno krupnih panjeva, odumirućih ili svježe odumrlih stabala)
vidra	<i>Lutra lutra</i>	Očuvano 5000 ha pogodnih staništa (površinskih kopnenih voda i močvarnih staništa - stajačice, tekućice, hidrofitska staništa slatkih voda te obrasle obale površinskih kopnenih voda i močvarna staništa) nužnih za održavanje populacije vrste od najmanje 6 jedinki
bolen	<i>Aspius aspius</i>	Očuvana pogodna staništa za vrstu (brži i sporiji dijelovi riječnog toka, posebice s razvijenom submerznom vegetacijom, mjesta komunikacije s rukavcima i pritocima, za mrijest dijelovi s bržim tokom i šljunčanim dnom kao i mjesta sa submerznom vegetacijom) unutar 105 km riječnog toka
ukrajinska paklara	<i>Eudontomyzon mariae</i>	Očuvana pogodna staništa za vrstu (pješčana i muljevita staništa bogata detritusom) unutar 105 km riječnog toka
Balonijev balavac	<i>Gymnocephalus baloni</i>	Očuvana pogodna staništa za vrstu (pjeskovita i muljevita dna bogata detritusom, mjesta komunikacije s rukavcima i poplavnim staništima) unutar 105 km riječnog toka
prugasti balavac	<i>Gymnocephalus schraetzer</i>	Očuvana pogodna staništa za vrstu (pjeskovita i muljevita dna bogata detritusom) unutar 105 km riječnog toka
sabljarka	<i>Pelecus cultratus</i>	Očuvana pogodna staništa za vrstu (površinski dijelovi u matici rijeke) unutar 105 km riječnog toka
veliki vretenac	<i>Zingel zingel</i>	Očuvana pogodna staništa za vrstu (brži dijelovi riječnog toka, za mrijest dijelovi s bržim tokom i pješčanim i šljunčanim dnom) unutar 105 km riječnog toka

Elaborat zaštite okoliša u postupku ocjene o potrebi  
procjene utjecaja zahvata na okoliš

Tablica 10. Ciljevi očuvanja za područje ekološke mreže (POP) HR1000006 – Spačvanski bazen

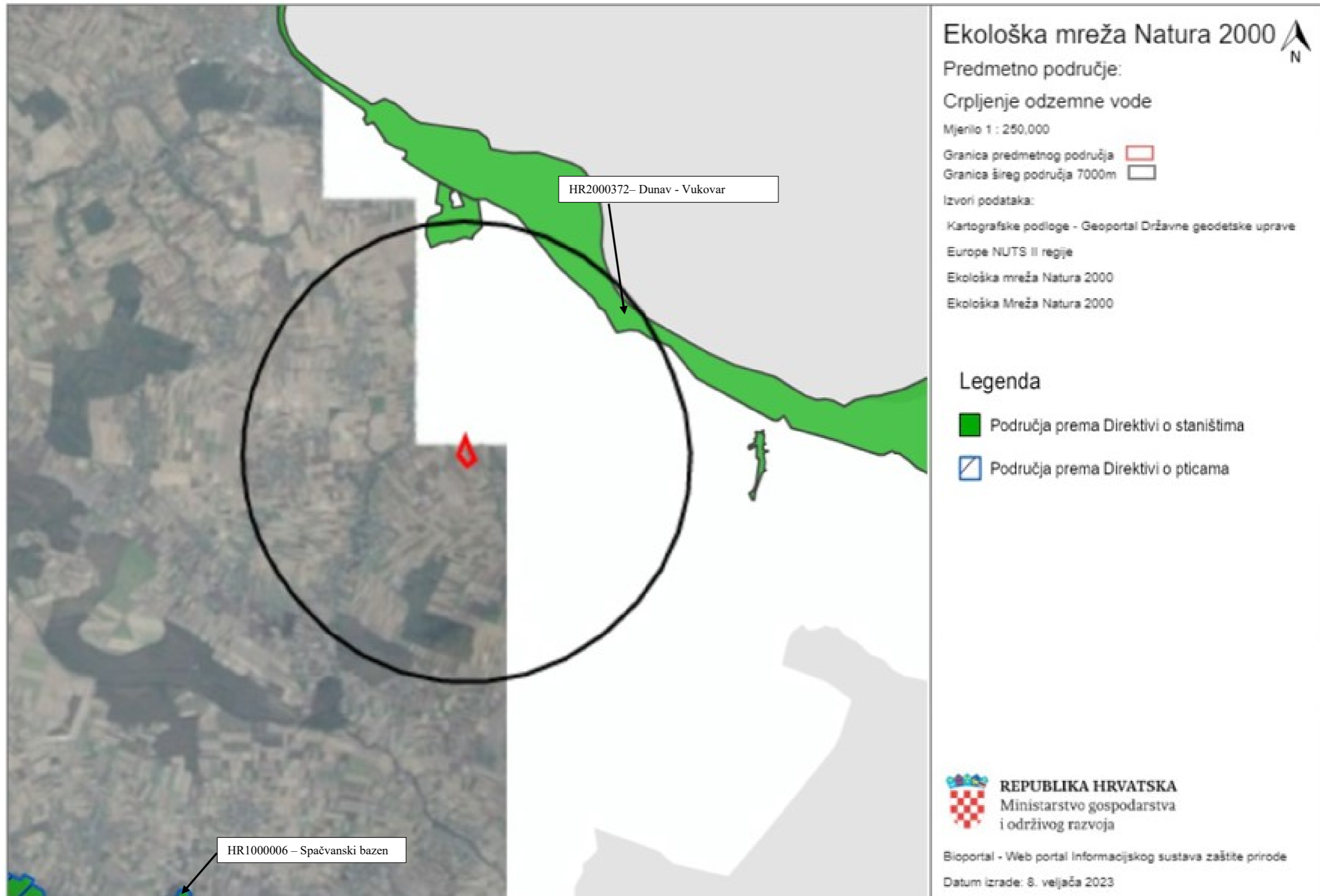
Znanstveni naziv vrste/ hrvatski naziv vrste	Kategorija za ciljnu vrstu	Status vrste G-gnjezdarica	Status vrste P-preletnica	Status vrste Z-zimov alica	Cilj očuvanja	Mjere očuvanja
<i>Aquila pomarina</i> /orao kliktaš	1	G			Očuvana populacija i pogodna staništa (nizinske šume s okolnim močvarnim staništima i vlažnim travnjacima) za održanje gnijezdeće populacije od 1-2 p.	oko evidentiranih gnijezda provoditi monitoring u razdoblju od 1. travnja do 31. svibnja; tijekom razdoblja monitoringa osigurati mir u zoni od 100 m oko svih evidentiranih gnijezda; po utvrđivanju aktivnog gnijezda, u zoni od 100 m oko stabla na kojem se nalazi gnijezdo, osigurati mir i ne provoditi nikakve radove do 15. kolovoza iste godine; u hrastovim šumama očuvati povoljni udio sastojina starijih od 80 godina; elektroenergetsku infrastrukturu planirati, obnavljati i graditi na način da se spriječe kolizije ptica na visokonaponskim (VN) dalekovodima i elektrokuacije ptica na srednjenaponskim (SN) dalekovodima; na dionicama postojećih dalekovoda te na stupnim mjestima na kojima se utvrdi povećani rizik ili stradavanja od kolizije i/ili elektrokuacije provesti tehničke mjere sprečavanja daljnjih stradavanja ptica;
<i>Ciconia nigra</i> /crna roda	1	G			Očuvana populacija i staništa (stare šume s močvarnim staništima) za održanje gnijezdeće populacije od 8-12 p.	oko evidentiranih gnijezda provoditi monitoring u razdoblju od 1. travnja do 31. svibnja; tijekom razdoblja monitoringa osigurati mir u zoni od 100 m oko svih evidentiranih gnijezda; po utvrđivanju aktivnog gnijezda, u zoni od 100 m oko stabla na kojem se nalazi gnijezdo, osigurati mir i ne provoditi nikakve radove do 15. kolovoza iste godine; u hrastovim šumama očuvati povoljni udio sastojina starijih od 80 godina; elektroenergetsku infrastrukturu planirati, obnavljati i graditi na način da se spriječe kolizije ptica na visokonaponskim (VN) dalekovodima i elektrokuacije ptica na srednjenaponskim (SN) dalekovodima; na dionicama postojećih dalekovoda te na stupnim mjestima na kojima se utvrdi povećani rizik ili stradavanja od kolizije i/ili elektrokuacije provesti tehničke mjere sprečavanja daljnjih stradavanja ptica;
<i>Dendrocopos medius</i> /crvenoglavi djetlić	1	G			Očuvana populacija i pogodna struktura hrastove šume za održanje gnijezdeće populacije od 1300-2000 p.	u hrastovim šumama očuvati povoljni udio sastojina starijih od 80 godina; šumske površine starije od 80 godina (hrast) moraju sadržavati najmanje 10 m <sup>3</sup> /ha suhe drvene mase, a prilikom doznake obavezno ostavljati stabla s dupljama u kojima se gnijezde ptice dupljašice; u šumi ostavljati što više voćkarica za gnijezđenje djetlovki;

Elaborat zaštite okoliša u postupku ocjene o potrebi  
procjene utjecaja zahvata na okoliš

<i>Dryocopus martius</i> /crna žuna	1	G			Očuvana populacija i pogodna struktura šuma za održanje gnijezdeće populacije od 25-40 p.	u hrastovim šumama očuvati povoljni udio sastojina starijih od 80 godina; šumske površine starije od 80 godina (hrast) moraju sadržavati najmanje 10 m <sup>3</sup> /ha suhe drvene mase, a prilikom doznake obavezno ostavljati stabla s dupljama u kojima se gnijezde ptice dupljašice; u šumi ostavljati što više voćkarica za gniježđenje djetlovki;
<i>Ficedula albicollis</i> /bjelovrata muharica	1	G			Očuvana populacija i pogodna struktura šuma za održanje gnijezdeće populacije od 2000-6000 p.	u hrastovim šumama očuvati povoljni udio sastojina starijih od 80 godina; šumske površine starije od 80 godina (hrast) moraju sadržavati najmanje 10 m <sup>3</sup> /ha suhe drvene mase, a prilikom doznake obavezno ostavljati stabla s dupljama u kojima se gnijezde ptice dupljašice; u šumi ostavljati što više voćkarica za gniježđenje djetlovki;
<i>Haliaeetus albicilla</i> /štekvac	1	G			Očuvana populacija i staništa (stare šume, vodena staništa) za održanje gnijezdeće populacije od 5-7 p.	oko evidentiranih gnijezda štekavca provoditi monitoring u razdoblju od 1. siječnja do 31. ožujka; tijekom razdoblja monitoringa osigurati mir u zoni od 100 m oko svih evidentiranih gnijezda štekavca; po utvrđivanju aktivnog gnijezda, u zoni od 100 metara oko stabla na kojem se gnijezdo štekavca nalazi, osigurati mir i ne provoditi nikakve radove do 30. lipnja iste godine; obnovu šume u zoni od 100 m oko stabla na kojem se nalazi gnijezdo štekavca provoditi nakon što je gnijezdo neaktivno pet godina, a ako se gnijezdo nalazi u sastojinama starijim od 140 godina, obnovu na cijeloj površini provoditi nakon utvrđenog postojanja alternativnog gnijezda; u hrastovim šumama očuvati povoljni udio sastojina starijih od 80 godina; očuvati povoljni hidrološki režim i stanišne uvjete močvarnih staništa; elektroenergetsku infrastrukturu planirati, obnavljati i graditi na način da se spriječe kolizije ptica na visokonaponskim (VN) dalekovodima i elektrokucije ptica na srednjenaponskim (SN) dalekovodima; na dionicama postojećih dalekovoda te na stupnim mjestima na kojima se utvrdi povećani rizik ili stradavanja od kolizije i/ili elektrokucije provesti tehničke mjere sprečavanja daljnjih stradavanja ptica;

Elaborat zaštite okoliša u postupku ocjene o potrebi  
procjene utjecaja zahvata na okoliš

<i>Pernis apivorus/ škanjac osaš</i>	1	G			Očuvana populacija i pogodna struktura šuma za održanje gnijezdeće populacije od 4-8 p.	u hrastovim šumama očuvati povoljni udio sastojina starijih od 80 godina; elektroenergetsku infrastrukturu planirati, obnavljati i graditi na način da se spriječe kolizije ptica na visokonaponskim (VN) dalekovodima i elektrokucije ptica na srednjenaponskim (SN) dalekovodima; na dionicama postojećih dalekovoda te na stupnim mjestima na kojima se utvrdi povećani rizik ili stradavanja od kolizije i/ili elektrokucije provesti tehničke mjere sprečavanja daljnjih stradavanja ptica;
<i>Picus canus/siva žuna</i>	1	G			Očuvana populacija i pogodna struktura šuma za održanje gnijezdeće populacije od 90-130 p.	u hrastovim šumama očuvati povoljni udio sastojina starijih od 80 godina; šumske površine starije od 80 godina (hrast) moraju sadržavati najmanje 10 m <sup>3</sup> /ha suhe drvene mase, a prilikom doznake obavezno ostavljati stabla s dupljama u kojima se gnijezde ptice dupljašice; u šumi ostavljati što više voćkarica za gniježđenje djetlovki;



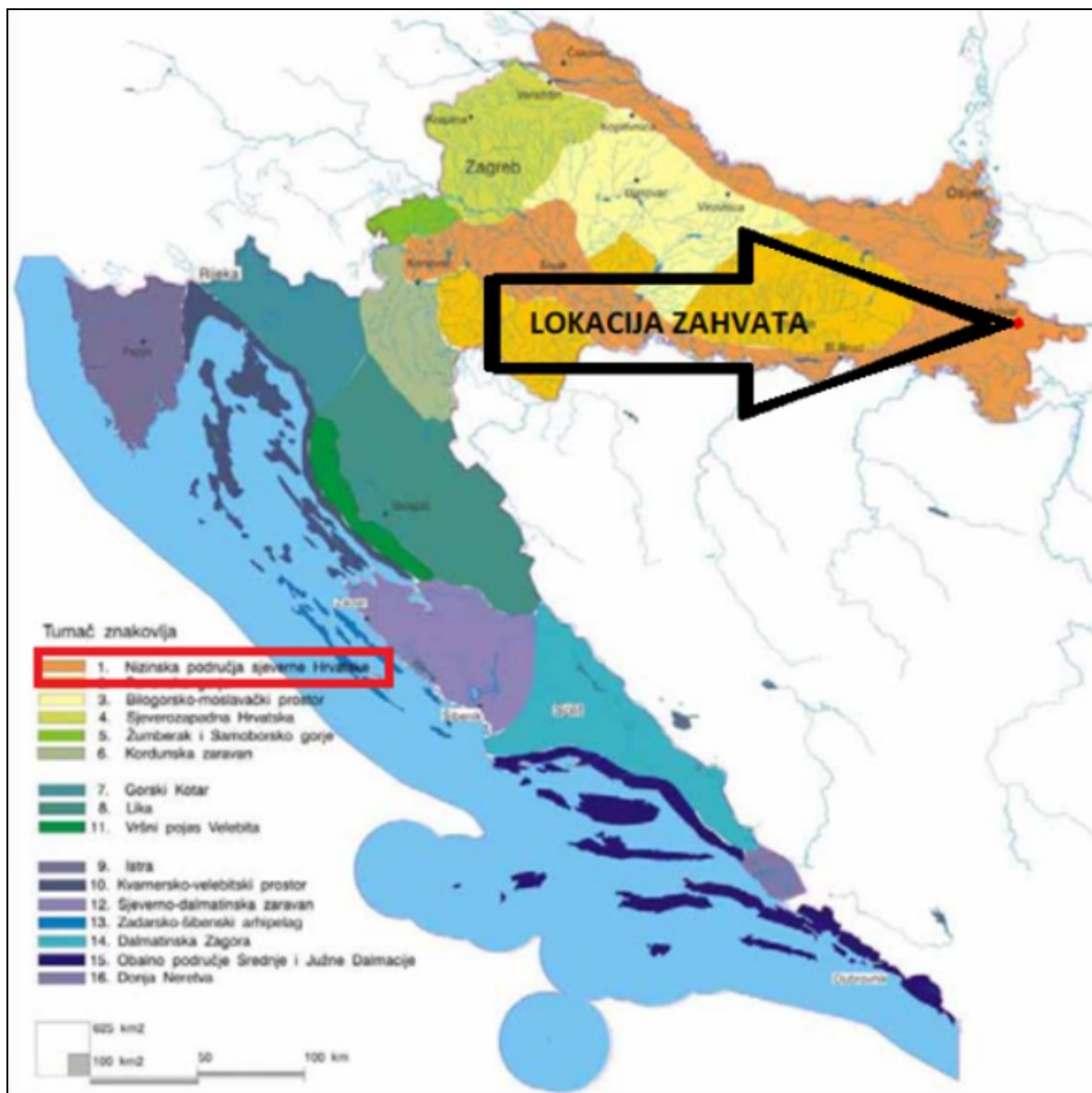
Slika 21. Kartografski prikaz ekološke mreže Natura 2000 s prikazom lokacije zahvata (Izvor: Bioportal)



### 2.3.8. Krajobraz

Prema Krajobraznoj regionalizaciji Hrvatske s obzirom na prirodna obilježja (Bralić I., 1995.), lokacija zahvata nalazi se u osnovnoj krajobraznoj jedinici nizinska područja sjeverne Hrvatske (Slika 22.).

Glavne krajobrazne vrijednosti ovog područja čine agrarni krajolik s kompleksima hrastovih šuma i poplavnim područjima. Ugroženost i degradacija ovog područja čini mjestimični manjak šume u istočnoj Slavoniji, nestanak živica u agromeliorativnim zahvatima, geometrijska regulacija vodotoka i nestanak tipičnih i doživljajno bogatih fluvijalnih lokaliteta.



Slika 22. Kartografski prikaz krajobrazne regionalizacije Hrvatske s obzirom na prirodna obilježja s označenom planiranom lokacijom zahvata (Izvor: Bralić, I, 1995.)

### **2.3.9. Kulturna dobra**

Prema registru kulturnih dobara Ministarstva kulture Republike Hrvatske na samom području zahvata nema registriranih i zaštićenih lokaliteta kulturne baštine.

Ukoliko bi se prilikom izvođenja građevinskih ili bilo kojih drugih zemljanih radova, naišlo na arheološke nalaze, radove je nužno prekinuti te o navedenom bez odlaganja obavijestiti Konzervatorski odjel kako bi se sukladno odredbama Zakona o zaštiti i očuvanju kulturnih dobara („Narodne novine“, br. 69/99, 151/03, 157/03, 87/09, 88/10, 61/11, 25/12, 136/12, 157/13, 152/14, 98/15, 44/17, 90/18, 32/20, 62/20, 117/21, 114/22) i Pravilniku o arheološkim istraživanjima („Narodne novine“, br. 102/10, 2/20) poduzele odgovarajuće mjere osiguranja nalazišta i nalaza.

### **3. OPIS MOGUĆIH ZNAČAJNIH UTJECAJA ZAHVATA NA OKOLIŠ**

#### **3.1. Sažeti opis mogućih utjecaja na okoliš**

Po definiciji okoliš je prirodno okruženje: zrak, tlo, voda i more, klima, biljni i životinjski svijet u ukupnosti uzajamnog djelovanja i kulturna baština kao dio okruženja kojeg je stvorio čovjek.

Zahvat u prirodu i okoliš je trajno ili privremeno djelovanje čovjeka koje može narušiti ekološku stabilnost ili biološku raznolikost ili na drugi način može nepovoljno utjecati. Onečišćavanje prirode i okoliša je promjena stanja prirode i okoliša koja je posljedica štetnog djelovanja ili izostanka potrebnog djelovanja, ispuštanja, unošenja ili odlaganja štetnih tvari, ispuštanja energije i utjecaja drugih zahvata i pojava nepovoljnih za prirodu i okoliš. Pri promatranju mogućih utjecaja zahvata prvenstveno se misli na slijedeće moguće utjecaje:

- utjecaj na vode,
- utjecaj na tlo,
- utjecaj na zrak,
- klimatske promjene.

U svrhu smanjenja mogućih negativnih utjecaja na okoliš važna je dosljedna primjena i kontrola primjene zakonske regulative koja obvezuje zaštitu i čuvanje okoliša.

#### **3.2. Sastavnice okoliša**

##### **3.2.1. Utjecaj na vode**

Tijekom izvođenja radova može doći do onečišćenja voda uslijed neodgovarajuće organizacije tijekom izvedbe radova, odnosno izlivanja maziva iz strojeva i opreme, izlivanja goriva tijekom pretakanja ili nepropisnog odlaganja otpada.

Redovnim servisiranjem strojeva tijekom izvođenja radova na minimum će se svesti mogućnost onečišćenja voda nastalog istjecanjem ili neispravnom manipulacijom s gorivom i mazivima iz strojeva, opreme ili vozila u vlasništvu podnositelja ili ugovornih partnera.

Radom predmetnog zahvata – zdenca za crpljene podzemne vode na k.č.br. 9 k.o. Berak predviđeno je ukupno crpljenje podzemne vode u količini od oko 35.730 m<sup>3</sup>/godišnje.

Planirana količina crpljenja vode iz tijela podzemne vode CSGI\_29 – ISTOČNA SLAVONIJA – SLIV SAVE, iznositi će oko 0,009 % od ukupnih količina obnovljivih zaliha navedenog tijela podzemne vode. Shodno navedenom, ukupne iscrpljene količine navedenog

tijela podzemne vode bi iznosile 4,229 %. S obzirom na vrlo malu količinu podzemne vode koja će se crpiti u odnosu na obnovljive zalihe tijela podzemne vode, ne očekuje se negativan utjecaj zahvata na količinsko stanje navedenog tijela podzemne vode.

Prema Planu upravljanja vodnim područjima 2016. – 2021. procijenjen je rizik za kemijsko stanje podzemnih voda za nepostizanje cilja „sprječavanje pogoršanja stanja tijela podzemnih voda“ prema kojem vodno tijelo CSGI\_29 ISTOČNA SLAVONIJA – SLIV SAVE na kojem se predmetni zahvat nalazi, nije u riziku.

S obzirom na navedeno te na karakter predmetnog zahvata, ne očekuje se negativan utjecaj zahvata na kemijsko stanje promatranog tijela podzemne vode.

Lokacija zahvata se ne nalazi na području opasnosti od poplava niti na vodozaštitnom području te se ne očekuje negativan utjecaj zahvata na vode i vodna tijela tijekom korištenja zahvata.

Prema podacima tvrtke Vodovod – hidrogeološki radovi d.o.o., radijus utjecaja iznosi oko 14,23 – 335, 41 m.

U radijusu od 14,23 – 335, 41 m od lokacije, prema podacima tvrtke Vodovod – hidrogeološki radovi d.o.o. nema drugih izbušenih zdenaca pa prema tome ovaj zdenac nema utjecaj na druge vodne građevine koje zahvaćaju vodu iz podzemnog vodnog tijela.

Posredan utjecaj na vode moguć je tijekom korištenja nasada ratarskih kultura i pripadajućeg sustava navodnjavanja. Pravilnom izvedbom i korištenjem sustava navodnjavanja te primjenom dobre poljoprivredne prakse, kao i optimalnim korištenjem dodatnih hranjiva (fertiligacija), utjecaj navedenih sadržaja na vode procijenjen je kao zanemariv.

Sukladno prethodno navedenom ne očekuje se negativan utjecaj zahvata na vode i vodna tijela tijekom korištenja zahvata.

### **3.2.2. Utjecaj na tlo**

Mogući utjecaji na tlo planiranog zahvata mogu se pojaviti prilikom samog izvođenja radova. Utjecaji na tlo prilikom izvođenja radova su mogući uslijed istjecanja ili neispravne manipulacije s gorivom i mazivima iz strojeva, opreme ili vozila u vlasništvu podnositelja ili ugovornih partnera. Redovnim servisiranjem strojeva i opreme koji obavljaju radove na izvedbi zahvata, ne očekuju se značajniji negativni utjecaji na tlo.

Tijekom korištenja predmetnog zahvata - zdenca, s obzirom na karakter zahvata, negativni utjecaji zahvata na tlo se ne očekuju.

Posredan utjecaj na tlo moguć je tijekom korištenja nasada ratarskih kultura i pripadajućeg sustava navodnjavanja, primjenom gnojiva za poboljšanje svojstava tla. Primjenom dobre

poljoprivredne prakse, odnosno primjenom gnojiva u određenim vremenskim intervalima i optimalnim količinama, ne očekuje se negativan utjecaj navedenih sadržaja na tlo.

### **3.2.3. Utjecaj na zrak**

U fazi izvođenja radova za očekivati je minimalni ili nikakav utjecaj na zrak prvenstveno pri obavljanju radova iskopa. Najveći udio utjecaja na zrak su emisije prašine koje su posljedica izvođenja te dobave materijala uslijed čega dolazi do emisije prašine sa pristupnih prometnica ili nenatkrivenih teretnih prostora vozila koja prevoze sipki materijal. Kako će tijekom izvođenja radova na predmetnom području biti povećan broj radnih strojeva i teretnih vozila može se očekivati i povećanje emisija plinova izgaranja fosilnih goriva (CO, NO<sub>x</sub>, SO<sub>2</sub>, CO<sub>2</sub>) kao i krutih čestica frakcije PM<sub>10</sub>. Obzirom na poziciju lokacije zahvata u odnosu na naselja navedene emisije neće imati utjecaj na kvalitetu zraka u najbližim naseljima. Također, gašenjem pogonskog motora svih vozila i strojeva kada nisu u uporabi, smanjit će se emisija plinova izgaranja fosilnih goriva.

Tijekom korištenja predmetnog zahvata – zdenca, ne očekuje se negativan utjecaj na zrak s obzirom na karakter zahvata.

Posredan utjecaj na zrak moguć je tijekom korištenja nasada ratarskih kultura i pripadajućeg sustava navodnjavanja, uslijed isparavanja dušičnih spojeva iz gnojiva. Primjenom dobre poljoprivredne prakse te sukladno Planu gnojidbe i plodoredu, odnosno primjenom gnojiva u određenim vremenskim intervalima i optimalnim količinama, ne očekuje se negativan utjecaj navedenih sadržaja na zrak.

### **3.2.4. Utjecaj klimatskih promjena na zahvat**

Prema Strategiji prilagodbe klimatskim promjenama u Republici Hrvatskoj za razdoblje do 2040. godine s pogledom na 2070. glavni očekivani utjecaji klimatskih promjena koji uzrokuju visoku ranjivost u sektoru poljoprivrede jesu: promjena vegetacijskog razdoblja ratarskih kultura s naglaskom na žitarice i uljarice (npr. kukuruz, šećerna repa, soja itd.); niži prinosi svih kultura i veća potreba za vodom; duži vegetacijski period omogućit će uzgoj nekih novih sorti i hibrida; dok će učestalije poplave i stagnacija površinske vode smanjiti ili posve uništiti prinose. Zbog sve duljih i češćih sušnih razdoblja potrebno je početi s provedbom mjera prilagodbe klimatskim promjenama. Bez pojačanih ulaganja neće se moći postići zadovoljavajući postotak površina pod navodnjavanjem i proizvodnjom u zatvorenom, kao ni

značajnije podići razinu organske tvari u tlu što će, u odnosu na postojeće stanje, rezultirati smanjenjem poljoprivredne proizvodnje.

U navedenoj Strategiji prilagodbe u Tablici 4-3 navedeni su utjecaji i izazovi koji uzrokuju visoku ranjivost te mogući odgovori na smanjenje visoke ranjivosti. Kao jedan od utjecaja i izazova prepoznata je veća potreba za vodom za navodnjavanje zbog učestalih suša. Odgovor na smanjenje visoke ranjivosti bi bilo navodnjavanje poljoprivrednog zemljišta. S obzirom da je predmetni zahvat crpljenje podzemne vode za potrebe navodnjavanja nasada kukuruza, zahvat je mjera prilagodbe klimatskim promjenama.

Neformalni dokument Europske komisije: Smjernice za voditelje projekata: Kako povećati otpornost ranjivih ulaganja na klimatske promjene, su osmišljene kao alat koji može pomoći smanjiti gubitke izazvane klimatskim promjenama u okviru javnih, privatnih i javno - privatnih ulaganja te tako povećati otpornost investicijskih projekata, ali i gospodarstava. Vrste investicija i projekata kojima su ove Smjernice namijenjene navedene su u Prilogu I.

Planirani zahvat ne nalazi se na navedenom popisu, no s obzirom na karakteristike predmetnog zahvata provest će se analiza i procjena osjetljivosti, izloženosti, ranjivosti i rizik klimatskih promjena na zahvat.

Alat za analizu klimatske otpornosti projekta sastoji se od 7 modula koji se mogu primijeniti tijekom izrade procjene utjecaja:

Modul 1: Utvrđivanje osjetljivosti projekta na klimatske promjene

Modul 2: Procjena izloženosti opasnostima koje su vezane za klimatske uvjete

Modul 2a: Procjena izloženosti u odnosu na osnovicu / promatrane klimatske uvjete

Modul 2b: Procjena izloženosti budućim klimatskim uvjetima

Modul 3: Procjena ranjivosti

Modul 3a: Procjena ranjivosti u odnosu na osnovicu / promatrane klimatske uvjete

Modul 3b: Procjena ranjivosti u odnosu na buduće klimatske uvjete

Modul 4: Procjena rizika

Modul 5: Utvrđivanje mogućnosti prilagodbe

Modul 6: Procjena mogućnosti prilagodbe

Modul 7: Integracija akcijskog plana prilagodbe u ciklus razvoja projekta.

#### Utvrđivanje osjetljivosti projekta na klimatske promjene (Modul 1)

Osjetljivost projekata na ključne klimatske varijable i opasnosti procjenjuje se s gledišta četiri ključne teme koje obuhvaćaju najvažnije dijelove lanca vrijednosti:

- imovina i procesi na lokaciji,

- ulazi ili inputi,
- izlazi ili outputi,
- te prometna povezanost.

Osjetljivost zahvata je povezana s određivanjem utjecaja primarnih klimatskih faktora i sekundarnih učinaka tj. opasnosti koje mogu nastati uzrokovane klimom. S obzirom na širok raspon varijabli određene su one za koje smatramo da su važne za planirane zahvate te ćemo s obzirom na njih razmatrati osjetljivost projekta.

Ocjene vrijednosti (visoka, umjerena, zanemariva – Tablica 11.), dodjeljujemo svim ključnim temama kroz njihov odnos s primarnim klimatskim faktorima i sekundarnim efektima (faktori – Tablica 12.).

Osjetljivost se vrednuje ocjenama visoka, umjerena i zanemariva kako slijedi:

**Tablica 11. Ocjene vrijednosti osjetljivosti zahvata na klimatske promjene**

Osjetljivost na klimatske promjene	Oznaka
Visoka	
Umjerena	
Zanemariva	

**Tablica 12. Osjetljivost zahvata na klimatske faktore i s njima povezane opasnosti**

Vrsta projekta – Crpljenje podzemne vode				
Prometna povezanost	Izlazi ili „outputi“	Ulazi ili „inputi“	Imovina i procesi na lokaciji	
<b>KLIMATSKE VARIJABLE I POVEZANE OPASNOSTI</b>				
<b>Primarni klimatski faktori</b>				
				1 Porast prosječne temperature zraka
				2 Porast ekstremnih temperatura zraka
				3 Promjena prosječne količine oborina
				4 Promjena ekstremnih količina oborina
				5 Prosječna brzina vjetrova
				6 Maksimalna brzina vjetrova
				7 Vlažnost
				8 Sunčevo zračenje
<b>Sekundarni efekti/opasnosti vezane za klimatske uvjete</b>				
				9 Temperatura vode
				10 Dostupnost vodnih resursa
				11 Klimatske nepogode (oluje)
				12 Poplave
				13 pH vrijednost oceana
				14 Pješćane oluje
				15 Erozija obale
				16 Erozija tla
				17 Salinitet tla
				18 Šumski požari
				19 Kvaliteta zraka
				20 Nestabilnost tla / klizišta

				21	Urbani toplinski otok
				22	Sezona uzgoja

**Zaključak:** Na temelju analize tehnološkog procesa, okruženja zahvata te projektne dokumentacije izabrana je varijabla koja bi mogla biti važna ili relevantna za predmetni zahvat.

### Modul 2: Procjena izloženosti opasnostima koje su vezane za klimatske uvjete

Nakon utvrđivanja osjetljivosti predmetne vrste zahvata, idući korak je procjena izloženosti projekta i relevantne imovine na opasnosti koje su vezane za klimatske uvjete na lokacijama na kojima će zahvati biti provedeni.

Podaci o izloženosti su prikupljeni za klimatske promjene na koje je projekt visoko ili umjereno osjetljiv (iz Modula 1) i to za sadašnje i buduće stanje klime (Modul 2a i 2b).

U Tablici 13. (Tablica 13.) je prikazana sadašnja i buduća izloženost projekata kroz primarne i sekundarne klimatske promjene.

**Tablica 13. Izloženost lokacija zahvata prema ključnim klimatskim varijablama i opasnostima vezanim za klimatske uvjete**

Oznaka (iz Modula 1)	Osjetljivost	2a: Procjena izloženosti u odnosu na osnovicu / promatrane klimatske uvjete (sadašnje stanje)	Modul 2b: Procjena izloženosti budućim klimatskim uvjetima (buduće stanje)
<b>Primarni klimatski faktori</b>			
<b>Sekundarni efekti/opasnosti vezane uz klimatske uvjete</b>			
10	Dostupnost vodnih resursa	Zasad se koristi samo manji dio (oko 4,22 %) obnovljivih zaliha podzemne vode.	Planirana količina crpljenja vode iz tijela podzemne vode CSGI_29 – ISTOČNA SLAVONIJA – SLIV SAVE iznositi će oko 0,009% od ukupnih količina obnovljivih zaliha navedenog tijela podzemne vode. Shodno navedenom, ukupne iscrpljene količine navedenog tijela podzemne vode bi iznosile 4,229 %. S obzirom na vrlo malu količinu podzemne vode koja će se crpiti u odnosu na obnovljive zalihe tijela podzemne vode, ne očekuje se negativan utjecaj zahvata na količinsko stanje navedenog tijela podzemne vode.

**Zaključak:** Zasad se koristi samo manji dio (oko 4,22 %) obnovljivih zaliha podzemne vode. Planirana količina crpljenja vode iz tijela podzemne vode CSGI\_29 – ISTOČNA SLAVONIJA – SLIV SAVE iznositi će oko 0,009 % od ukupnih količina obnovljivih zaliha navedenog tijela podzemne vode. Shodno navedenom, ukupne iscrpljene količine navedenog tijela podzemne vode CSGI\_29 – ISTOČNA SLAVONIJA – SLIV SAVE bi iznosile 4,229 %.



S obzirom na vrlo malu količinu podzemne vode koja će se crpiti u odnosu na obnovljive zalihe tijela podzemne vode, ne očekuje se negativan utjecaj zahvata na količinsko stanje navedenog tijela podzemne vode.

### Modul 3: Procjena ranjivosti zahvata

Ranjivost zahvata (V) se računa prema izrazu:

$$V = S \times E$$

S = osjetljivost (dobiveno u Modulu 1)

E = izloženost (dobiveno u Modulu 2)

gdje S označava stupanj osjetljivosti imovine, a E izloženost osnovnim klimatskim uvjetima/sekundarnim efektima.

Na temelju procjene osjetljivosti zahvata (Modul 1) i procjene izloženosti područja (Modul 2) u Tablici 14. (Tablica 14.) prikazana je procjena ranjivosti.

**Tablica 14. Klasifikacijska matrica ranjivosti za svaku klimatsku varijablu/opasnost s obzirom na osnovne/referentne klimatske uvjete, odnosno izloženosti budućim klimatskim uvjetima**

	Ranjivost – osnovna/referentna					Ranjivost – buduća			
	Izloženost					Izloženost			
		N	S	V			N	S	V
Osjetljivi vost	N	1,2,3,4,5,6,7,8,9,10,11,1 2,13,14,15,16,17,18,19,2 0,21,22			Osjetljivi vost	N	1,2,3,4,5,6,7,8,9,10,11,1 2,13,14,15,16,17,18,19,2 0,21,22		
	S					S			
	V					V			
Razina osjetljivosti									
		Ne postoji (N)							
		Srednja (S)							
		Visoka (V)							

**Zaključak:** Sukladno izrazu  $V = S \times E$ , izračunato je da za zahvat nisu utvrđeni aspekti visoke ranjivosti.

Iz Tablice 14. (Tablica 14.) vidljivo je da je buduća ranjivost jednaka sadašnjoj te da nisu utvrđeni aspekti visoke ranjivosti.

Sukladno uputama Neformalnog dokumenta, Smjernice za voditelje projekata: Kako povećati otpornost ranjivih ulaganja na klimatske promjene te utvrđene samo srednje ranjivosti, nema potrebe za mjerama prilagodbe klimatskim promjenama niti izrade procjene rizika.

Slijedom navedenog, mišljenje je da klimatske promjene neće imati utjecaja na predmetni zahvat, kao ni na djelatnost koja se odvija na lokaciji zahvata.

### **3.2.5. Utjecaj zahvata na klimatske promjene**

U poglavlju 3.2.4. *Utjecaj klimatskih promjena na zahvat* predmetnog Elaborata zaštite okoliša, provedena je analiza i procjena osjetljivosti, izloženosti, ranjivosti zahvata na klimatske promjene. Nije utvrđena visoka ranjivost ni za jedan učinak, odnosno opasnost te nije izrađena matrica rizika. S obzirom na karakteristike zahvata i prepoznate utjecaje može se pretpostaviti da buduća promjena klime neće značajno utjecati na zahvat te uzrokovati eventualna oštećenja na području zahvata. Nisu predviđene mjere prilagodbe zahvata na klimatske promjene.

Strategija niskougljičnog razvoja Republike Hrvatske do 2030. s pogledom na 2050. godinu („Narodne novine“ broj 63/21) (u daljnjem tekstu: Niskougljična strategija) je pokrenuti promjene u hrvatskom društvu koje će doprinijeti smanjenju emisije stakleničkih plinova i koje će omogućiti razdvajanje gospodarskog rasta od emisije stakleničkih plinova. Republika Hrvatska može i treba dati svoj doprinos smanjenju emisija stakleničkih plinova, sukladno ratificiranim međunarodnim sporazumima, premda je njezin udio na globalnoj razini u ukupnim emisijama stakleničkih plinova mali.

Niskougljična strategija ima u fokusu smanjiti emisije stakleničkih plinova i spriječiti porast koncentracije istih u atmosferi i posljedično ograničiti globalni porast temperature.

Prema smjernicama za niskougljični razvoj do 2030. u sektoru poljoprivrede navedena je izgradnja sustava odvodnje, navodnjavanja te zaštite od prirodnih nepogoda na najmanje 40 % poljoprivrednih površina šte utjeće na emisije N<sub>2</sub>O.

Predmetni zahvat, crpljenje podzemne vode, služiti će za potrebe sustava za navodnjavanje koji će se postaviti za poljoprivredne nasade čime zahvat ispunjava smjernice za niskougljični razvoj do 2030. godine, odnosno zahvat je u skladu s Strategijom niskougljičnog razvoja Republike Hrvatske do 2030. s pogledom na 2050. godinu („Narodne novine“ broj 63/21).

### **3.2.6. Utjecaj na kulturnu baštinu**

Na području lokacije zahvata, nema zaštićene kulturne i povijesne baštine, tako da zahvat neće imati nikakvog utjecaja na istu.

### 3.2.7. Utjecaj na krajobraz

Budući da se planirani zahvat nalazi na području postojeće oranice na kojoj će se nalaziti nasad ratarskih kultura predmetni zahvat neće imati utjecaj na krajobraz, odnosno na postojeće stanje i vizualno - oblikovne značajke predmetnog prostora.

### 3.2.8. Utjecaj na zaštićena područja

Obzirom da na području planiranog zahvata nema evidentiranih zaštićenih područja te da je najbliže zaštićeno područje posebni rezervat „VUKOVARSKE DUNAVSKE ADE“ udaljen oko 7,4 km od lokacije zahvata, zahvat neće imati utjecaj na zaštićena područja.

### 3.2.9. Utjecaj na ekološku mrežu

Predmetni zahvat se ne nalazi na području ekološke mreže Natura 2000.

Na široj udaljenosti oko lokacije zahvata zastupljeno je slijedeće područje ekološke mreže NATURA 2000:

- područje očuvanja značajno za ptice (POP) udaljeno oko 14,9 km od lokacije zahvata:
  - HR1000006 – Spačvanski bazen.
- područje očuvanja značajno za vrste i stanišne tipove (POVS) udaljeno oko 5,9 km od lokacije zahvata :
  - HR2000372 – Dunav - Vukovar.

Predmetni zahvat ne nalazi se na području očuvanja značajnih za vrste i stanišne tipove (POVS) te se ne nalazi na području očuvanja značajno za ptice (POP).

S obzirom na navedeno, da se zahvat nalazi izvan područja ekološke mreže i izvan dosega mogućih utjecaja, provedbom zahvata neće doći do zauzeća ciljnog stanišnog tipa 3270 Rijeke s muljevitim obalama obraslim s *Chenopodium rubri p.p.* i *Bidention p.p. Subatlantske*, 6240\* Subpanonski stepski travnjaci (*Festucion valesiacae*), 6250\* Panonski travnjaci na praporu i 91E0\* Aluvijalne šume (*Alno-Padion*, *Alnion incanae*, *Salicion albae*) kao ni do zauzeća pogodnih staništa za ciljne vrste područja očuvanja značajno za vrste i stanišne tipove (POVS) HR2000372 Dunav - Vukovar i područja očuvanja značajna za ptice (POP) HR1000006 – Spačvanski bazen.

S obzirom na karakter zahvata (crpljenja podzemne vode) te njegovu udaljenost od navedenog područja ekološke mreže, ne očekuje se negativan utjecaj zahvata na isti.

### **3.2.10. Utjecaj na staništa**

Prema izvodu iz Karte kopnenih nešumskih staništa Republike Hrvatske 2016., ([www.bioportal.hr](http://www.bioportal.hr)) lokacija planiranog zahvata se nalazi na stanišnom tipu:

- I.2.1. Mozaici kultiviranih površina.

Stanišni tip I.2.1. Mozaici kultiviranih površina na kojem se predmetni zahvat nalazi, nije na Popisu ugroženih i/ili rijetkih stanišnih tipova od nacionalnog i europskog značaja zastupljenih na području Republike Hrvatske (Prilog II. Pravilnika o popisu stanišnih tipova i karti staništa („Narodne novine“, br. 27/21, 101/22)) niti na popisu prirodnih stanišnih tipova od interesa za Europsku Uniju zastupljenih na području Republike Hrvatske (prema Prilogu III. navedenog Pravilnika).

S obzirom na navedeno, predmetni zahvat neće imati utjecaja na ugrožene i rijetke stanišne tipove.

## **3.3. Opterećenje okoliša**

### **3.3.1. Buka**

Tijekom izvođenja radova može se očekivati povećano opterećenje bukom i vibracijama zbog prisutnosti radnih strojeva i mehanizacije. Povećanje buke tijekom izvođenja radova je privremenog karaktera. Pri odabiru strojeva i opreme koji pri radu stvaraju buku vodit će se računa da buka bude što manja te se ne predviđa povećanje razine buke u okolišu iznad propisanih vrijednosti.

Za vrijeme korištenja predmetnog zahvata - zdenca, razina buke će biti u dozvoljenim granicama, a obzirom da predmetni zahvat neće utjecati na povećanje emisija buke te na lokaciju zahvata, njena razina će i dalje ostati u propisanim granicama.

Tijekom korištenja nasada ratarskih kultura, buka koja će nastajati može potjecati od transportnih vozila i poljoprivredne mehanizacije potrebnih za rad i održavanje nasada. Budući da je dinamika dolazaka i odlazaka transportnih vozila i poljoprivredne mehanizacije mala i sezonski orijentirana, utjecaj buke od navedenog izvora je zanemariv.

### **3.3.2. Otpad**

Tijekom izvođenja radova na predmetnoj lokaciji pojavljivat će se male količine građevnog otpada.

Sukladno Pravilniku o gospodarenju otpadom („Narodne novine“ br. 106/22) vrste otpada koje se očekuju na lokaciji tijekom izgradnje zahvata su:

- 15 01 01 papirna i kartonska ambalaža
- 15 01 02 plastična ambalaža
- 15 01 06 miješana ambalaža
- 17 02 03 plastika
- 17 04 05 željezo i čelik.

Sav otpad koji nastaje tijekom izvođenja radova će se razvrstavati po vrsti te skladištiti na za to predviđeno mjesto na lokaciji. Po završetku izvođenja radova otpad će se uz prateće listove o otpadu predati osobi koja obavlja djelatnost gospodarenja otpadom.

Tijekom korištenja zahvata moguć je nastanak otpada koji je rezultat održavanja opreme te ambalažnog otpada prilikom obavljanja gnojidbe i zaštite nasada.

Sav otpad koji će nastajati tijekom korištenja zahvata skupljat će se i razvrstavati po vrsti te skladištiti izvan lokacije zahvata, na za to predviđeno mjesto.

Sve vrste otpada koje nastaju korištenjem zahvata će se predavati na uporabu te ako to nije moguće, na zbrinjavanje osobi ovlaštenoj za preuzimanje pošiljke otpada u posjed sukladno uvjetima članka 27., stavka 1. Zakona o gospodarenju otpadom („Narodne novine“, br. 84/21).

Redovitim servisiranjem opreme za crpljenje voda produžava se njezin vijek trajanja (funkcionalnost) te se na taj način sprječava nastanak otpada koji bi nastao prilikom zamjene iste (prvi korak u redu prvenstva u gospodarenju otpadom).

Otpadom treba gospodariti u skladu s Zakonom o gospodarenju otpadom („Narodne novine“, br. 84/21), Pravilnikom o gospodarenju otpadom („Narodne novine“, br. 106/22) te ostalim zakonima i propisima koji reguliraju gospodarenje otpadom.

Sukladno tome, negativan utjecaj uslijed nastanka i gospodarenja otpadom se ne očekuje.

### **3.4. Utjecaj na stanovništvo i gospodarske značajke**

#### **3.4.1. Utjecaj na stanovništvo**

Najbliži stambeni objekti nalaze se na udaljenosti od oko 1,6 km od najbližeg dijela predmetnog zahvata. U zoni izvođenja radova, isti mogu utjecati na život stanovništva u smislu utjecaja na prometne tokove, utjecaja buke i prašine. Uzimajući u obzir vremenski rok trajanja radova i udaljenosti utjecaji će biti kratkotrajni i zanemarivi.

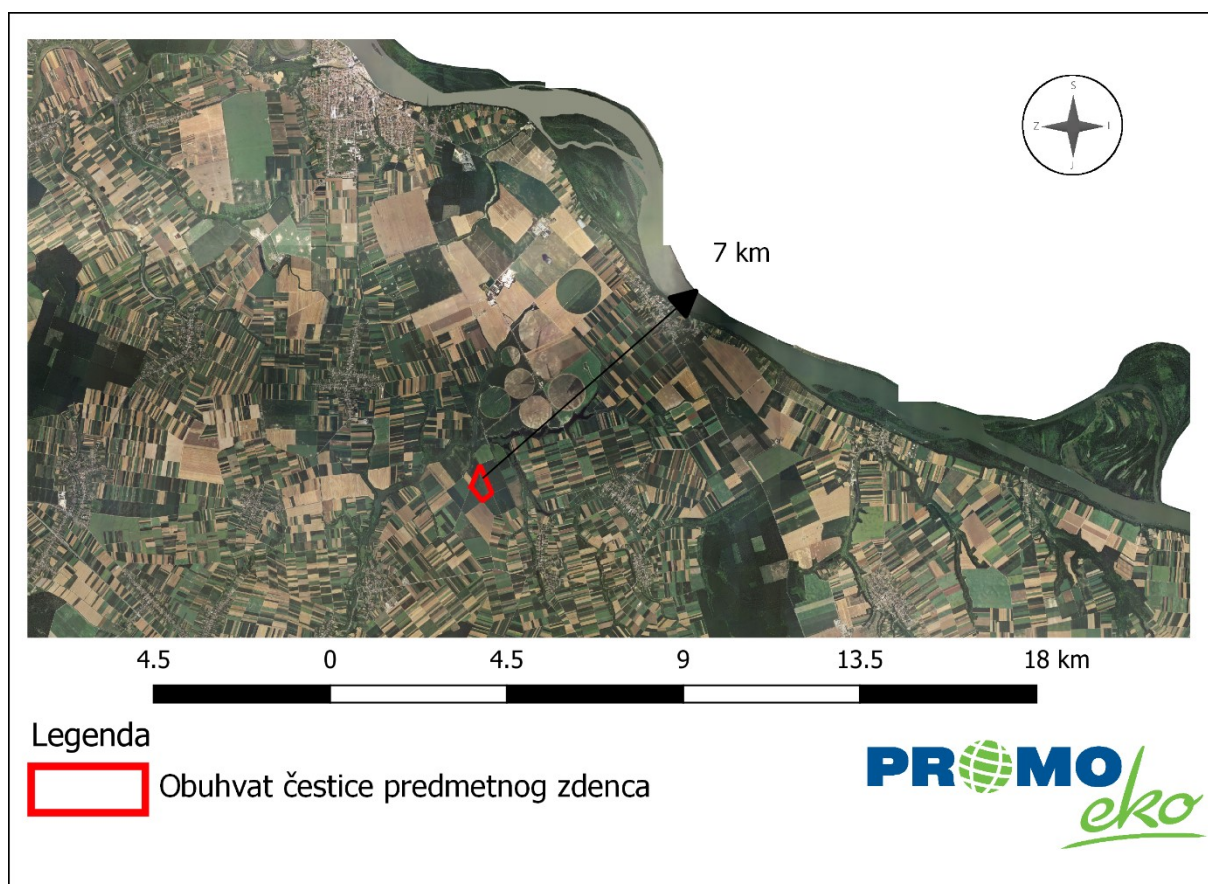
S obzirom na karakter zahvata (navodnjavanje poljoprivrednih površina) i njegovu udaljenost od najbližih naseljenih područja, ne očekuje se negativan utjecaj zahvata na stanovništvo.

### 3.4.2. Utjecaj na poljoprivredu

Lokacija planiranog zahvata se koristi za poljoprivrednu proizvodnju. Budući da predmetni zahvat obuhvaća navodnjavanje i daljnje korištenje predmetne čestice u poljoprivrednoj proizvodnji, zahvat neće imati značajnog negativnog utjecaja na poljoprivredu, odnosno ima pozitivan utjecaj.

### 3.5. Vjerojatnost značajnih prekograničnih utjecaja

Planirani zahvat lociran je na zračnoj udaljenosti od oko 7 km od granice sa Srbijom (Slika 23.). S obzirom na lokaciju i karakter predmetnog zahvata te udaljenost zahvata od državne granice, ne očekuje se pojava prekograničnih utjecaja.



Slika 23. Udaljenost lokacije od međudržavne granice (Izvor: Geoportal)

### 3.6. Kumulativni utjecaji s drugim postojećim i/ili odobrenim zahvatima


Prema podacima tvrtke Vodovod – hidrogeološki radovi d.o.o. radijus utjecaja predmetnog zdenca iznosi oko 14,23 – 335, 41 m.

U širem području, najbliži postojeći bušeni zdenca nalaze se u naseljima Svinjarevci (oko 5,6 km zapadno, dubine 61 m), Orolik (oko 5,38 km južno, dubine 72 m), Mikluševci (oko 3,70 km istočno, dubine 105 m) te duboki bunar u Negoslavcima (oko 3,37 km sjeverozapadno, dubine bušenja 283 m). Nije poznato jesu li navedeni zdenca još uvijek u eksploataciji, a zbog velike međusobne udaljenosti neće biti međusobnog utjecaja.

Najbliži planirani zdenac ZB-2/22 nalazit će se na udaljenosti od oko 1,1 km.

Utjecaja na postojeće bušene zdenca u okolici neće biti jer su udaljeni više od 14,23 – 335, 41 m od lokacije zahvata.

Kao što je vidljivo iz slike u nastavku (Slika 24.), u radijusu od oko 14,23 – 335, 41 m nema zdenca s kojim bi planirani zahvat imao kumulativni utjecaj.



Slika 24. Radijus utjecaja zdenca (Izvor: Geoportal)

### **3.7. Obilježja utjecaja na okoliš**

Većina navedenih potencijalnih utjecaja koje bi zahvat mogao imati na okoliš su prilikom izvođenja radova. Primjenom svih zakonskih normi i propisa, izvedbom u skladu s projektom i uvjetima koje su izdala pojedina državna tijela te naknadnim odgovornim radom i kontrolom radnih procesa, utjecaj na okoliš će se svesti na minimum.

S obzirom na karakter predmetnog zahvata, ne očekuje se negativan utjecaj na okoliš tijekom korištenja predmetnog zahvata.



## **4. PRIJEDLOG MJERA ZAŠTITE OKOLIŠA I PROGRAM PRAĆENJA STANJA OKOLIŠA**

Crpljenje podzemne vode na k.č.br. 9 k.o. Berak, općina Tompojevci, Vukovarsko - srijemska županija bit će u skladu s projektnom dokumentacijom, važećim propisima i uvjetima. Uzimajući u obzir da će se zahvat izvoditi u skladu s projektnom dokumentacijom, važećim propisima i uvjetima koje će izdati nadležna tijela u postupcima izdavanja daljnjih odobrenja sukladno posebnim propisima procjenjuje se da predmetni zahvat neće imati značajan negativan utjecaj na okoliš. Iz tog razloga ovim elaboratom nisu određene posebne mjere zaštite okoliša.

Praćenje pojedinih sastavnica okoliša te vođenje propisane dokumentacije i izvještavanje će se i dalje kontinuirano provoditi sukladno propisima iz područja zaštite okoliša, zaštite zraka, zaštite voda i gospodarenja otpadom.

Nositelj zahvata obvezan je primjenjivati sve mjere zaštite koje su obvezne sukladno zakonskim propisima, prethodno dobivenim uvjetima, suglasnostima i dozvolama, odnosno izrađenoj projektnoj i drugoj dokumentaciji.

## 5. IZVORI PODATAKA

- RAZVOJNA STAREGIJA VSŽ ZA RAZDOBLJE do 2020. godine, dostupno na;
- Bioportal - Ekološka mreža. Dostupno na <http://www.bioportal.hr/>. [23. siječnja 8. veljače 2023.]
- Bioportal - Staništa i biotopi. Dostupno na <http://www.bioportal.hr/>. [8. veljače 2023.] [23. siječnja 2023.]
- Bioportal - Zaštićena područja. Dostupno na <http://www.bioportal.hr/>. [8. veljače 2023.]
- Bralić, I. (1995): Krajobrazno diferenciranje i vrednovanje s obzirom na prirodna obilježja. Sadržajna i metoda podloga krajobrazne osnove hrvatske. Ministarstvo prostornog uređenja, graditeljstva i stanovanja, Agronomski fakultet Sveučilišta u Zagrebu, Zagreb uređenja, graditeljstva i stanovanja, Agronomski fakultet Sveučilišta u Zagrebu, Zagreb, 101 – 110
- Dodatak rezultatima klimatskog modeliranja na sustavu HPC VELEbit: Osnovni rezultati integracija na prostornoj rezoluciji od 12,5 km (u sklopu Podaktivnosti 2.2.1.), studeni 2017., dostupno na:  
Državni hidrometeorološki zavod Dostupno na: <http://www.dhmz.htnet.hr/> [8. veljače 2023.]
- Državni zavod za statistiku. Dostupno na: <https://www.dzs.hr/> [23. siječnja 2023.]  
[https://bib.irb.hr/datoteka/789584.Prirucnik\\_za\\_trajno\\_motrenje\\_tala\\_Hrvatske.pdf](https://bib.irb.hr/datoteka/789584.Prirucnik_za_trajno_motrenje_tala_Hrvatske.pdf) [7. veljače 2023.] [20. siječnja 2023.]  
[https://prilagodba-klimi.hr/wp-content/uploads/2019/05/Dodatak\\_Klimatsko\\_modeliranje\\_VELEbit\\_12.5km.pdf](https://prilagodba-klimi.hr/wp-content/uploads/2019/05/Dodatak_Klimatsko_modeliranje_VELEbit_12.5km.pdf) [8. veljače 2023.]  
[https://www.vusz.hr/Cms\\_Data/Contents/VSZ/Folders/dokumenti/upravni2/~contents/Y482ECCDYBAFDZM2/rv-razvojna-strategija-vs--01-03-18---s-analiza-stanja-sa-etaksvd1.pdf](https://www.vusz.hr/Cms_Data/Contents/VSZ/Folders/dokumenti/upravni2/~contents/Y482ECCDYBAFDZM2/rv-razvojna-strategija-vs--01-03-18---s-analiza-stanja-sa-etaksvd1.pdf) [7. veljače 2023.]
- INTERPRETATION MANUAL OF EUROPEAN UNION HABITATS, EUR 28  
April 2013, dostupno na:  
[http://ec.europa.eu/environment/nature/legislation/habitatsdirective/docs/Int\\_Manual\\_EU28.pdf](http://ec.europa.eu/environment/nature/legislation/habitatsdirective/docs/Int_Manual_EU28.pdf) [7. veljače 2023.] [23. siječnja 2023.]
- Izvješće o praćenju kvalitete zraka na teritoriju Republike Hrvatske za 2021. godinu
- Neformalni dokument Europske komisije: Smjernice za voditelje projekata: Kako povećati otpornost ranjivih ulaganja na klimatske promjene

- Plan upravljanja vodnim područjima 2016. – 2021., Izvadak iz Registra vodnih tijela
- PPUO Tompojevci (Službeni vjesnik Vukovarsko-srijemske županije br. 20/06, 01/15, 04/21)
- Praćenje i ocjena klime u 2019. godini, Prikaz br.31, Zagreb 2020. Državni hidrometeorološki zavod
- Pregled javnih podataka Hrvatskih šuma, dostupno na: <http://javni-podaci.hrsume.hr/> [20. siječnja 2023.]
- Prethodna procjena rizika od poplava 2018.
- Priručnik za trajno motrenje tala Hrvatske; dostupno na:
- Prostorni plan uređenja općine Tompojevci, dostupno na: <https://zpuvsz.hr/wp-content/uploads/PP/planovi/opcine/Tompojevci/PPUO%20Tompojevci%20Sl.vj.br.20-06/PDF/PPUO%20Tompojevci-Usvojen%20plan.pdf> [8. veljače 2023.]
- Provedbeni program općine Tompojevci za razdoblje 2022. – 2025. godine, dostupno na: <https://www.opcina-tompojevci.hr/wp-content/uploads/2021/12/Provedbeni-program-Opcline-Tompojevci-za-razdoblje-2022.-2025..pdf> [8. veljače 2023.] [20. siječnja 2023.]
- Registar kulturnih dobara Republike Hrvatske, Ministarstvo kulture
- Rezultati klimatskog modeliranja na sustavu HPC Velebit za potrebe izrade nacrtu Strategije prilagodbe klimatskim promjenama Republike Hrvatske do 2040. s pogledom na 2070. i Akcijskog plana (Podaktivnost 2.2.1.), ožujak 2017., dostupno na: <https://prilagodba-klimi.hr/wp-content/uploads/2019/05/Rezultati-klimatskog-modeliranja-na-sustavu-HPC-Velebit.pdf> [7. veljače 2023.] [20. siječnja 2023.]
- Središnja lovna evidencija - Ministarstvo poljoprivrede, dostupno na: <https://sle.mps.hr/> [8. veljače 2023.] [23. siječnja 2023.]
- Strategija razvoja Općine za razdoblje 2016. – 2020. Općina Tompojevci, dostupno na: [http://www.opcina-tompojevci.hr/wp-content/uploads/2018/01/Op%C4%87ina-Tompojevci\\_Strategija-razvoja-2016-2020.pdf](http://www.opcina-tompojevci.hr/wp-content/uploads/2018/01/Op%C4%87ina-Tompojevci_Strategija-razvoja-2016-2020.pdf) [7. veljače 2023.] [20. siječnja 2023.]
- Vincze G. i sur. (2014.): Glavni elementi pripreme karata opasnosti od poplava i karata rizika od poplava, Izvješće o Komponenti 3

## **PROPISI**

### Propisi iz područja zaštite okoliša

- Zakon o zaštiti okoliša („Narodne novine“ br. 80/13, 153/13, 78/15, 12/18, 118/18)
- Uredba o procjeni utjecaja zahvata na okoliš („Narodne novine“ br. 61/14, 3/17)

### Propisi iz područja zaštite prirode

#### Temeljni propisi iz područja zaštite prirode

- Zakon o zaštiti prirode („Narodne novine“, br. 80/13, 15/18, 14/19, 127/19)
- Strategija i akcijski plan zaštite prirode Republike Hrvatske za razdoblje od 2017. do 2025. godine („Narodne novine“, br. 72/17)

### Ekološka mreža Natura 2000

- Uredba o ekološkoj mreži i nadležnostima javnih ustanova za upravljanje područjima ekološke mreže („Narodne novine“, br. 80/19)

### Vrste i staništa

- Pravilnik o strogo zaštićenim vrstama („Narodne novine“, br. 144/13, 73/16)
- Pravilnika o popisu stanišnih tipova i karti staništa („Narodne novine“ br. 101/22)
- Pravilnik o ciljevima očuvanja i mjerama očuvanja ciljnih vrsta ptica u područjima ekološke mreže („Narodne novine“, br. 25/20, 38/20)
- Pravilnik o ciljevima očuvanja i mjerama očuvanja ciljnih vrsta i stanišnih tipova u područjima ekološke mreže („Narodne novine“ br. 111/22)

### Propisi iz zaštite zraka

- Zakon o zaštiti zraka („Narodne novine“, br. 127/19, 57/22)
- Uredba o određivanju zona i aglomeracija prema razinama onečišćenosti zraka na teritoriju Republike Hrvatske („Narodne novine“, br. 1/14)
- Uredba o граниčnim vrijednostima emisija onečišćujućih tvari u zrak iz nepokretnih izvora („Narodne novine“, br. 42/21)
- Uredba o razinama onečišćujućih tvari u zraku („Narodne novine“, br. 77/20)
- Pravilnik o praćenju kvalitete zraka („Narodne novine“, br. 72/20)
- Odluka o donošenju programa kontrole onečišćenja zraka za razdoblje od 2020. do 2029. godine („Narodne novine“ br. 90/19)

#### Propisi iz područja otpada

- Zakon o gospodarenju otpadom („Narodne novine“, br.84/21)
- Pravilnik o gospodarenju otpadom („Narodne novine“, br. 106/22)

#### Svjetlosno onečišćenje

- Zakon o zaštiti od svjetlosnog onečišćenja („Narodne novine“, br. 14/19)
- Pravilnik o zonama rasvjetljenosti, dopuštenim vrijednostima rasvjetljavanja i načinima upravljanja rasvjetnim sustavima („Narodne novine“, br. 128/20)

#### Zaštita voda i vodnog okoliša

- Zakon o vodama („Narodne novine“, br. 66/19, 84/21)
- Odluka o određivanju osjetljivih područja („Narodne novine“, br. 79/22)
- Odluka o određivanju ranjivih područja Republike Hrvatske („Narodne novine“, br. 130/12)
- Pravilnik o tehničkim zahtjevima za građevine odvodnje otpadnih voda, kao i rokovima obvezne kontrole ispravnosti građevina odvodnje i pročišćavanja otpadnih voda ("Narodne novine" br. 03/11)

#### Buka

- Zakon o zaštiti od buke („Narodne novine“, br. 30/09, 55/13, 153/13, 41/16, 114/18, 14/21)
- Pravilnik o mjerama zaštite od buke izvora na otvorenom prostoru („Narodne novine“ br. 156/08)
- Pravilnik o najvišim dopuštenim razinama buke s obzirom na vrstu izvora buke, vrijeme i mjesto nastanka („Narodne novine“ br. 143/21)

#### Šumarstvo i lovstvo

- Zakon o šumama („Narodne novine“, broj 68/18, 115/18, 98/19, 32/20, 145/20)
- Zakon o lovstvu („Narodne novine“, broj 99/18, 32/19, 32/20)

### Kulturna baština

- Zakon o zaštiti i očuvanju kulturnih dobara („Narodne novine“, br. 69/99, 151/03, 157/03, 87/09, 88/10, 61/11, 25/12, 136/12, 157/13, 152/14, 98/15, 44/17, 90/18, 32/20, 62/20, 117/21, 114/22)
- Pravilnik o arheološkim istraživanjima („Narodne novine“, br. 102/10, 2/20)

### Klima

- Zakon o klimatskim promjenama i zaštiti ozonskog sloja („Narodne novine“, br. 127/19)
- Sedmo nacionalno izvješće i treće dvogodišnje izvješće Republike Hrvatske prema okvirnoj konvenciji Ujedinjenih naroda o promjeni klime (UNFCCC), Ministarstvo zaštite okoliša i energetike, Zagreb, rujan 2018.
- Strategija prilagodbe klimatskim promjenama u Republici Hrvatskoj za razdoblje do 2040. godine s pogledom na 2070. godinu („Narodne novine“, br. 46/20)
- Strategija niskougličnog razvoja Republike Hrvatske do 2030. s pogledom na 2050. („Narodne novine“ br. 63/21)
- Tehničke smjernice za pripremu infrastrukture za klimatske promjene u razdoblju 2021.–2027. (2021/C 373/01)

### Ostali propisi

- Zakon o popisu stanovništva, kućanstava i stanova u Republici Hrvatskoj 2021. godine („Narodne novine“ br. 25/20, 34/21)
- Zakon o popisu stanovništva, kućanstava i stanova u Republici Hrvatskoj 2011. godine („Narodne novine“ br. 92/10)

## 6. PRILOZI

### Prilog 1. Izvadak iz sudskog registra

2/8/23, 2:17 PM

Sudski registar - Podaci o poslovnom subjektu - verzija za ispis

#### Nadležni sud

Trgovački sud u Osijeku

#### MBS

030130431

#### OIB

90949231498

#### EUID

HRSR.030130431

#### Status

Bez postupka

#### Tvrtka

AGRO BERAK društvo s ograničenom odgovornošću za proizvodnju, trgovinu i usluge  
AGRO BERAK d.o.o.

#### Sjedište/adresa

Berak (Općina Tompojevci)  
Rudina staro selo 2

#### Temeljni kapital

20.000,00 kuna / 2.654,46 euro (fiksni tečaj konverzije 7.53450)

#### Napomena:

Iznos temeljnog kapitala informativno je prikazan u euru i ne utječe na prava i obveze društva niti članova društva.  
Društva su u obvezi temeljni kapital uskladiti sukladno Zakonu o izmjenama Zakona o trgovačkim društvima ("Narodne novine" broj 114/22.).

#### Pravni oblik

društvo s ograničenom odgovornošću

#### Predmet poslovanja

- \* uzgoj stoke, peradi i ostalih životinja
- \* uzgoj usjeva i uzgoj stoke, peradi i ostalih životinja (mješovita proizvodnja)
- \* ostale uslužne djelatnosti u stočarstvu, osim veterinarskih usluga
- \* uzgoj žitarica i drugih usjeva i nasada
- \* uzgoj povrća, voća, cvijeća i ukrasnog bilja
- \* uslužne djelatnosti u biljnoj proizvodnji: poljoprivredne djelatnosti uz naplatu ili po ugovoru i to priprema zemljišta, sjetva-sadnja, njega usjeva, žetva i pripremanje usjeva za tržište, iznajmljivanje poljoprivrednih strojeva s rukovateljem i poljoprivrednim radnicima
- \* kupnja i prodaja robe
- \* pripremanje hrane i pružanje usluga prehrane
- \* pripremanje hrane za potrošnju na drugom mjestu i opskrba tom hranom (catering)
- \* pripremanje i usluživanje pića i napitaka i pružanje usluga smještaja
- \* proizvodnja hrane i pića
- \* projektiranje, građenje, uporaba i uklanjanje građevina
- \* nadzor nad gradnjom
- \* stručni poslovi prostornog uređenja
- \* obavljanje trgovačkog posredovanja na domaćem i inozemnom tržištu
- \* zastupanje inozemnih tvrtki
- \* računovodstveni i knjigovodstveni poslovi
- \* prijevoz za vlastite potrebe
- \* prijevoz putnika i stvari unutarnjim vodnim putovima
- \* javni prijevoz u linijskom obalnom i pomorskom prometu
- \* međunarodni linijski pomorski promet

[https://sudreg.pravosudje.hr/registar/?p=150:29:10438782191371::NO:29:P29\\_SBT\\_MBS:30130431&cs=374492CA0A95BDCFECE43203F2EF...](https://sudreg.pravosudje.hr/registar/?p=150:29:10438782191371::NO:29:P29_SBT_MBS:30130431&cs=374492CA0A95BDCFECE43203F2EF...) 1/2

## Elaborat zaštite okoliša u postupku ocjene o potrebi procjene utjecaja zahvata na okoliš

2/8/23, 2:17 PM

Sudski registar - Podaci o poslovnom subjektu - verzija za ispis

- \* iskop arteških bunara
- \* promidžba (reklama i propaganda)
- \* savjetovanje u vezi s poslovanjem i upravljanjem, osim pravnog
- \* iznajmljivanje strojeva i opreme za građevinarstvo i inženjerstvo
- \* posredovanje u prometu nekretnina
- \* poslovanje nekretninama
- \* poslovi upravljanja nekretninom i održavanje nekretnina
- \* poljoprivredna djelatnost
- \* gospodarenje šumama
- \* gospodarenje lovištem i divljači
- \* gospodarenje ribama slatkih (kopnenih) voda
- \* turističke usluge u nautičkom turizmu
- \* turističke usluge u ostalim oblicima turističke ponude
- \* skladištenje robe
- \* djelatnosti javnoga cestovnog prijevoza putnika i tereta u domaćem i međunarodnom prometu
- \* čišćenje svih vrsta objekata
- \* djelatnost dizajnera unutrašnjih dekoracija
- \* djelatnosti pakiranja
- \* istraživanje tržišta i ispitivanje javnog mnijenja
- \* međunarodno otpremništvo
- \* djelatnost pakiranja
- \* tajničke djelatnosti

### Osnivači/članovi društva

MAJA JOZINOVIĆ, OIB: 81143590367 [\(Prikaži vezane subjekte\)](#)  
Vinkovci, Alojzija Štepinca 148  
- član društva

### Osobe ovlaštene za zastupanje

MAJA JOZINOVIĆ, OIB: 81143590367 [\(Prikaži vezane subjekte\)](#)  
Vinkovci, Alojzija Štepinca 148  
- član uprave  
- direktor; zastupa društvo pojedinačno i samostalno  
- imenovan dana 04. svibnja 2015.g.

### Pravni odnosi

#### Osnivački akt:

Izjava o osnivanju društva s ograničenom odgovornošću od 21. veljače, 2013. godine.

Odlukom jedinog člana društva od 04. svibnja 2015. godine, izmijenjena je izjava o osnivanju i to: članak 1. članak 6., koji se odnose na člana društva i članak 7., koji se odnosi na poslovne udjele člana društva.

### Financijska izvješća

Datum predaje	Godina	Obračunsko razdoblje	Vrsta izvještaja
27.04.2022	2021	01.01.2021 - 31.12.2021	GFI-POD izvještaj



Elaborat zaštite okoliša u postupku ocjene o potrebi  
procjene utjecaja zahvata na okoliš

Prilog 2. Izvadak iz zemljišne knjige (Broj ZK uložka: 1241)



**NESLUŽBENA KOPIJA**

REPUBLIKA HRVATSKA

Općinski sud u Vukovaru  
ZEMLJIŠNOKNJIZNI ODJEL VUKOVAR  
Stanje na dan: 08.02.2023. 07:41

Verificirani ZK uložak

Katastarska općina: 334022, BERAK

Broj ZK uložka: 1241

Broj zadnjeg dnevnika: Z-2004/2016

Aktivne plombe:

**IZVADAK IZ ZEMLJIŠNE KNJIGE**

**A**  
**Posjedovnica**  
PRVI ODJELJAK

Rbr.	Broj zemljišta (kat. čestice)	Oznaka zemljišta	Površina			Primjedba
			jutro	čhv	m2	
1.	9	ORANICA ČIMUZ			238230	Prpis iz uložka 1188
		UKUPNO:			238230	

**B**  
**Vlastovnica**

Rbr.	Sadržaj upisa	Primjedba
1.	Vlasnički dio: 1/1 RIMOKATOLIČKA ŽUPA MUČENIŠTVO SV. IVANA KRSTITELJA U BERKU	

**C**  
**Teretovnica**

Rbr.	Sadržaj upisa	Iznos	Primjedba
1.	1.1 Zaprimljeno 03.12.2015. broj Z-3852/15 Temeljem Ugovora broj: 05/2015 od 30. studenog 2015. godine uknjižuje se pravo zakupa na nekretnine u A na rok od 16 godina, te ostale uvjete iz ugovora, za korist: <b>AGRO BERAK D.O.O., OIB: 90949231498, BERAK, RUDINA STARO SELO 2</b>		

Potvrđuje se da ovaj izvadak odgovara stanju zemljišne knjige na datum 08.02.2023.

**Prilog 3. Glavni projekt – izgradnja bunara i navodnjavanja poljoprivrednih površina (106/2022, TORZO d.o.o., Lovas, prosinac 2022.)**

**TORZO d.o.o. za usluge i proizvodnju**

S.S.Kranjčevića 47, LOVAS

OIB: 02627357876; HR462340009-1110072251  
e-mail: torzodoo@gmail.com; tel. 091/1515986

RAZINA: GLAVNI PROJEKT



**INVESTITOR:** AGRO BERAK d.o.o., RUDINA STARO SELO 2, BERAK, OIB:90949231498  
**GRAĐEVINA:** IZGRADNJA BUNARA I NAVODNJAVANJA POLJOPRIVREDNIH POVRŠINA  
**MJESTO GRADNJE:** BERAK, k.č.br. 9 k.o. BERAK


**GLAVNI PROJEKTANT:** Marko Vidić, dipl. ing. građ.  
**OVLAŠTENI INŽ. GRAĐEVINE:** Marko Vidić, dipl. ing. građ.  
**SURADNIK :** Mirko Ružić mag.ing.aedif.  
**BROJ PROJEKTA :** 106/2022  
**MAPA :** I  
**MJESTO I DATUM:** Lovas, prosinac 2022. g.

HRVATSKA KOMORA INŽENJERA GRAĐEVINARSTVA  
OIB 05080653676  
**Marko Vidić**  
dipl.ing.građ.  
Ovlašteni inženjer građevinarstva  
OIB 73719706801



**DIREKTOR :**  
Marko Vidić, dipl. ing. građ.

**Prilog 4. Vodopravni uvjeti – Hrvatske vode (KLASA: UP/I-325-09/22-04/0000460, URBROJ: 374-22-2-22-2, Osijek, 21. rujna 2022.)**

	<b>HRVATSKE VODE</b> VODNOGOSPODARSKI ODJEL ZA DUNAV I DONJU DRAVU 31000 Osijek, Splavarska 2a	19 Telefon: 031 / 252 800 Telefax: 031 / 252 899
---	---	--

KLASA: UP/I-325-09/22-04/0000460  
URBROJ: 374-22-2-22-2  
Datum: 21.09.2022

**PREDMET:** VODOVOD – HIDROGEOLOŠKI RADOVI d.o.o.  
Poljski put 1,  
31000 Osijek,  
Istražno – eksploatacijski zdenac ZB-1/22  
za korisnika AGRO-BERAK j.d.o.o., Rudina Staro Selo, Berak,  
- vodopravni uvjeti

Hrvatske vode, Vodnogospodarski odjel za Dunav i donju Dravu, OIB: 28921383001 na temelju članka 158. st.2. Zakona o vodama («Narodne novine» broj: 66/19 i 84/21) u povodu zahtjeva tvrtke VODOVOD – HIDROGEOLOŠKI RADOVI d.o.o. Poljski put 1, 31000 Osijek, OIB: 93073121103 koja je opunomoćena od strane tvrtke AGRO-BERAK j.d.o.o., Rudina Staro Selo, Berak, OIB: 90949231498 (u daljnjem tekstu: korisnik) u smislu odredbi iz članka 158. Zakona o vodama, nakon pregleda dostavljene tehničke dokumentacije, izdaju:

**VODOPRAVNE UVJETE**


**1. Opći dio**

**1.1 Lokacija:** Vukovarsko – srijemska županija, Općina Tompojevci, na k.č. br. 9 u k.o. Berak. Približne Koordinate zdenca su: E-699115, N-5015839.

**1.2 Vrsta i naziv zahvata u prostoru:** Izvedba Istražno – eksploatacijskog zdenca.

**1.3 Vodopravni uvjeti su:**

**1.3.1** Vodoistražnim radovima koji se planiraju izvoditi u skladu s dostavljenim programom radova za izvedbu istražno – eksploatacijskog zdenca ZB-1/22 za potrebe navodnjavanja poljoprivrednih površina. Program je izrađen od strane tvrtke Vodovod – Hidrogeološki radovi d.o.o., Osijek u rujnu 2022. godine. Istražnim radovima potrebno je ustanoviti litološki sastav; maksimalnu dopuštenu i optimalnu izdašnost, područje utjecaja crpljenja, utjecaj crpljenja na zdenca u okruženju i druge hidrogeološke značajke kao i raspoloživu godišnju količinu vode, te kakvoću vode u odnosu na namjeru i potrebu budućeg korištenja podzemne vode. O izvedenim istražnim radovima i izvedbi bušotine izraditi tehničko izvješće u kojem uz ostalo trebaju biti navedeni podaci o izvedenom zdenca (točna zemljopisna duljina

  
077880268

i širina lokacije, statička razina vode, dubina bušenja i promjer ugrađene cijevi).

- 1.3.2** Bušenje i zacjevljenje bušotine izvesti tako da se onemogući nekontrolirano kretanje podzemnih voda uz tehničku konstrukciju bušotine, da se ne promijeni postojeća kakvoća vode u pojedinim, međusobno nepropusnim slojem tla odvojenim vodonosnim slojevima, njihovim miješanjem ili ispuštanjem u njih površinskih voda ili površinskog propusnog tla. Ako se zbog napuštanja bušotine ista planira zapuniti isto izvesti na način da se uspostavi prvobitno stanje prema snimku prvobitnog stanja iz tehničkog izvješća o vodoistražnim radovima i obnovi nepropusnost u punoj visini nepropusnih slojeva.
- 1.3.3** Izvođenje vodoistražnih radova i zdenca mora obavljati osoba kojoj je nadležno Ministarstvo izdalo rješenje o ispunjenju posebnih uvjeta za obavljanje istih radova sukladno čl. 210. stavku 3. Zakona o vodama. Prilikom izvođenja radova voditi računa da ne dođe do curenja ili izlivanja nafte, naftnih derivata i drugih opasnih tvari u okoliš, otpadne tvari nastale kod ispiranja i osvajanja bušotina odlagati u nepropusne spremnike i predati ovlaštenim sakupljačima. Radne strojeve i njihove dijelove smjestiti na vodonepropusnu podlogu. Nakon završetka istražnih radova ulaz u bušotinu vodotijesno zatvoriti i radni prostor dovesti u prijašnje stanje.
- 1.3.4** Poduzeti i druge odgovarajuće mjere da zahvatom za koji se izdaju ovi vodopravni uvjeti ne dođe do šteta ili nepovoljnih posljedica za vodnogospodarske interese.
- 1.4** Odvodnja otpadnih voda – nije primjenjivo.
- 1.5** Prema Kartama opasnosti od poplava po vjerojatnosti pojavljivanja (objavljene na mrežnim stranicama Hrvatskih voda) predmetni zahvat nalazi se u području koje nema vjerojatnost pojavljivanja poplave.
- 1.6** Upućuje se korisnik da utvrdi obavezu usklađenja s dokumentima o prihvatljivosti zahvata s obzirom na utjecaj na okoliš i prirodu te da po utvrđenoj obavezi provede postupak sukladno Zakonu o zaštiti okoliša (Narodne novine, br. [80/13](#), [153/13](#), [78/15](#), [12/18](#) i [118/18](#)) i Uredbi o procjeni utjecaja zahvata na okoliš (Narodne novine, br. 61/14 i 3/17.).
- 1.7** Upućivanje korisnika na postupak utvrđivanja sukladnosti glavnog projekta s vodopravnim uvjetima – nije primjenjivo.
- 1.8** Utvrđuje se obveza izvoditelju radova da prijavi početak radova Hrvatskim vodama radi uspostavljanja vodnog nadzora. Po završetku radova potrebno je



077880268

da korisnik ili opunomoćenik korisnika podnese zahtjev Hrvatskim vodama za ishođenje vodopravne Potvrde po ovim izdanim uvjetima.

- 1.9 Pregledna situacija predmetnog zahvata s prikazom vodnih tijela i vodnih građevina na koje predmetni zahvat može imati utjecaj (postojećih i planiranih) – priložena je u sklopu Zahtjeva za ishođenje vodopravnih uvjeta
- 1.10 Uređenje imovinsko – pravnih odnosa na vodnom dobru – nije primjenjivo
- 1.11 Ako investitor zahvata za koji su izdani ovi vodopravni uvjeti namjerava obaviti preinake u odnosu na dostavljenu dokumentaciju koje mogu utjecati na vodni režim, dužan je zatražiti izmjenu ovih vodopravnih uvjeta, odnosno nove vodopravne uvjete.
- 1.12 Vodopravni uvjeti važe dvije godine od dana njihove konačnosti.

### O b r a z l o ž e n j e

VODOVOD – HIDROGEOLOŠKI RADOVI d.o.o. Poljski put 1, 31000 Osijek, podnio je zahtjev za izdavanje vodopravnih uvjeta za izvedbu predmetnog istražno – eksploatacijskog zdenca budućeg korisnika AGRO-BERAK j.d.o.o., Rudina Staro Selo, Berak koji će se koristiti u svrhu navodnjavanja poljoprivrednog zemljišta. Uz zahtjev je dostavljeno slijedeće:

1. Podaci o nazivu, sjedištu i OIB-u,
2. Iskaz svrhe predmetnih radova,
3. Podaci o lokaciji vodoistražnih radova,
4. Iskaz podataka o prethodnim istražnim radovima (u sklopu Programa vodoistražnih radova),
5. Program vodoistražnih radova,
6. Dokaz o riješenim imovinsko – pravnim odnosima (Prijepis posjedovnog lista i Ugovor o zakupu),
7. Dokaz o suglasnosti upravitelja zaštićenim područjem za izvođenje vodoistražnih radova – nije primjenjivo,
8. Punomoć korisnika izvođaču radova.

Tvrtka Vodovod – Hidrogeološki radovi d.o.o. posjeduje Rješenje nadležnog Ministarstva o ispunjavanju posebnih uvjeta za obavljanje djelatnosti vodoistražnih i hidrogeoloških radova (KLASA: UP/I-325-07/12-01/28 URBROJ: 525-12/1091-13-6 od 28. siječnja 2013. godine). Iz dostavljene dokumentacije vidljivo je da podnositelj zahtjeva planira izvesti istražno–eksploatacijski zdenac rotacijskim načinom bušenja. Promjer bušenja je  $\varnothing = 820$  mm, a dubina predvidivo 100 m. Očekivana razina podzemne vode je na oko: nije specificirano. Tehnička konstrukcija zdenca je od punih čeličnih cijevi i sita promjera  $\varnothing = 406,4$  mm. Dostavljen je prijepis



077880268

posjedovnog lista i Ugovor o zakupu iz kojeg je razvidno da je tvrtka Agro Berak d.o.o. zakupac na predmetnoj čestici, a da je vlasnik Rimokatolička župa u Berku.

**Uputa o pravnom lijeku:**

Protiv ovih Vodopravnih uvjeta može se u roku od 15 dana od dana dostave izjaviti žalba Ministarstvu gospodarstva i održivog razvoja, Upravi vodnoga gospodarstva i zaštite mora. Žalba se predaje ovome tijelu neposredno, poštom, elektroničkim putem ili se izjavljuje usmeno na zapisnik.

**Napomena:**

Stranka se može odreći prava na žalbu od dana primitka ovih Vodopravnih uvjeta do isteka roka za izjavljivanje žalbe. Odreknuće prava na žalbu daje se u pisanom obliku ili usmeno na zapisnik i predaje Hrvatskim vodama na isti način kao i žalba.

**Ovlaštena osoba:**

Berislav Čengić, mag.ing.aedif.



**DOSTAVITI:**

- 1/ VODOVOD - HIDROGEOLOŠKI RADOVI d.o.o  
Poljski put 1,  
31000 Osijek - (s povratnicom)
- 2/ Republika Hrvatska  
Ministarstvo gospodarstva i održivog razvoja  
Uprava vodnoga gospodarstva i zaštite mora  
Radnička cesta 80,  
10000 ZAGREB (putem e-mail adrese: [vodopravni.akti@mingor.hr](mailto:vodopravni.akti@mingor.hr))
- 3/ Hrvatske vode, VGO Osijek  
Služba korištenja voda, ovdje
- 4/ A r h i v



077880268

Prilog 5. Program radova za izvedbu istražno – eksploatacijskog zdenca ZB-1/22 za potrebe navodnjavanja poljoprivrednih površina kraj naselja Berak (Vodovod-hidrogeološki radovi d.o.o. Osijek, rujan 2022.)

125

**VODOVOD-HIDROGEOLOŠKI RADOVI**

d.o.o. OSIJEK

## PROGRAM RADOVA

za izvedbu istražno-eksploatacijskog zdenca ZB-1/22 za potrebe  
navodnjavanja poljoprivrednih površina kraj naselja Berak

